

## ОПИСАНИЕ МЕСТОПОЛОЖЕНИЯ ГРАНИЦ

*Публичный сервитут для использования земель и земельных участков в целях строительства и эксплуатации объекта энергетики федерального значения ВЛ 500 кВ Усть-Илимская ГЭС – Усть-Кут № 3 в рамках инвестиционного проекта: «Строительство ВЛ 500 кВ Усть-Илимская ГЭС – Усть-Кут № 3 ориентировочной протяженностью 294 км, ремонтно-эксплуатационной базы для размещения линейного участка в г. Усть-Илимск, реконструкция ОРУ 500 кВ ПС 500 кВ Усть-Кут (расширение для установки линейной ячейки и шунтирующего реактора 500 кВ мощностью 180 МВАр)(для ТП энергопринимающих устройств и объектов по производству электрической энергии ОАО «РЖД» и ПАО «Газпром»)»*

(наименование объекта, местоположение границ которого описано (далее - объект)

### Раздел 1

#### Сведения об объекте

№ п/п	Характеристики объекта	Описание характеристик
1	2	3
1	Местоположение объекта	Иркутская область, Усть-Кутский м.р-н., Иркутская область, Усть-Кутский м.р-н, Ручейское с.п., Иркутская область, Усть-Кутский м.р-н, Янтальское г.п., Иркутская область, Усть-Кутский м.р-н, Усть-Кутское г.п., Иркутская область, Усть-Кутский м.р-н, Подымахинское с.п.
2	Площадь объекта ± величина погрешности определения площади (P ± ΔP)	7 579 422 м <sup>2</sup> ± 4 819 м <sup>2</sup>
3	Иные характеристики объекта	Публичный сервитут устанавливается на срок 49 лет для использования земель и земельных участков в целях строительства и эксплуатации объекта энергетики федерального значения ВЛ 500 кВ Усть-Илимская ГЭС – Усть-Кут № 3 в рамках инвестиционного проекта: «Строительство ВЛ 500 кВ Усть-Илимская ГЭС – Усть-Кут № 3 ориентировочной протяженностью 294 км, ремонтно-эксплуатационной базы для размещения линейного участка в г. Усть-Илимск, реконструкция ОРУ 500 кВ ПС 500 кВ Усть-Кут (расширение для установки линейной ячейки и шунтирующего реактора 500 кВ мощностью 180 МВАр)(для ТП энергопринимающих устройств и объектов по производству электрической энергии ОАО «РЖД» и ПАО «Газпром»)» в соответствии с п.1 ст.39.37 Земельного кодекса Российской Федерации. Владелец публичного сервитута: Публичное акционерное общество "Федеральная сетевая компания - Россети" ИНН 4716016979, ОГРН 1024701893336. Почтовый адрес: 121353, г. Москва, вн.тер.г. муниципальный округ Можайский, ул. Беловежская, д. 4, телефон +7 (495) 664-81-42, адрес электронной почты: info@fsk-ees.ru.

**Раздел 2**

**Сведения о местоположении границ объекта**

**1. Система координат** МСК-38, зона 4

**2. Сведения о характерных точках границ объекта**

Обозначение характерных точек границ	Координаты, м		Метод определения координат характерной точки	Средняя квадратическая погрешность положения характерной точки (Мт), м	Описание обозначения точки на местности (при наличии)
	X	Y			
1	2	3	4	5	6
1	891 374,01	4 240 399,23	Аналитический метод	0,10	—
2	891 472,74	4 240 056,81			
3	891 598,58	4 239 968,71			
4	891 632,58	4 239 944,91			
5	891 831,25	4 239 805,83			
6	891 889,70	4 239 643,78			
7	891 899,48	4 239 616,66			
8	891 969,67	4 239 422,06			
9	892 095,96	4 239 076,75			
10	892 292,36	4 238 886,11			
11	893 564,60	4 237 659,99			
12	893 938,27	4 237 301,77			
13	893 951,73	4 237 302,78			
14	893 971,11	4 237 283,97			
15	893 970,50	4 237 270,49			
16	894 131,27	4 237 113,86			
17	894 266,90	4 236 985,10			
18	894 417,13	4 236 838,36			
19	894 535,39	4 236 726,34			
20	894 747,56	4 236 521,14			
21	894 834,46	4 236 233,94			
22	895 313,82	4 234 667,76			
23	895 419,24	4 234 327,99			
24	895 568,31	4 233 997,57			
25	897 346,30	4 230 095,67			
26	897 536,27	4 229 682,16			
27	897 688,44	4 229 344,84			
28	899 475,97	4 225 422,02			
29	899 644,61	4 225 055,19			
30	899 746,13	4 224 649,23			
31	900 629,45	4 221 164,58			
32	900 688,56	4 220 937,08			
33	900 806,31	4 220 465,45			
34	901 119,20	4 219 227,47			
35	901 210,19	4 218 872,25			
36	901 165,26	4 218 455,31			
37	901 036,01	4 217 223,17			
38	901 000,19	4 216 868,40			
39	900 992,38	4 216 686,41			
40	900 944,50	4 216 339,02			
41	900 902,22	4 215 952,06			
42	900 559,26	4 212 705,24			
43	900 524,38	4 212 361,69			
44	900 476,90	4 211 924,47			
45	900 206,24	4 209 355,80			
46	900 174,09	4 209 037,36			
47	900 138,84	4 208 716,21			

**Раздел 2**

<b>Сведения о местоположении границ объекта</b>					
<b>1</b>	<b>2</b>	<b>3</b>	<b>4</b>	<b>5</b>	<b>6</b>
48	899 901,61	4 206 464,79	Аналитический метод	0,10	—
49	899 854,79	4 206 007,10		0,10	
50	899 814,62	4 205 639,26		0,10	
51	899 781,31	4 205 323,13		0,10	
52	899 753,36	4 205 045,23		0,10	
53	899 778,34	4 204 712,53		0,10	
54	900 030,55	4 201 523,34		0,10	
55	900 033,61	4 201 484,63		0,10	
56	900 175,75	4 199 687,32		0,10	
57	900 202,52	4 199 359,78		0,10	
58	900 036,71	4 199 028,96		0,10	
59	899 907,04	4 198 765,60		0,10	
60	899 780,13	4 198 410,22		0,10	
61	899 751,73	4 198 352,91		0,10	
62	899 745,19	4 198 339,70		0,10	
63	899 680,32	4 198 208,75		0,10	
64	899 441,29	4 197 830,68		0,10	
65	899 309,39	4 197 569,09		0,10	
66	899 140,04	4 197 229,06		0,10	
67	898 990,67	4 196 926,37		0,10	
68	898 903,79	4 196 560,52		0,10	
69	897 889,13	4 192 220,66		0,10	
70	897 809,14	4 191 872,63		0,10	
71	897 782,29	4 191 528,69		0,10	
72	897 764,94	4 191 293,79		0,10	
73	897 763,98	4 191 280,79		0,10	
74	897 505,56	4 187 795,51		0,10	
75	897 505,73	4 187 795,55		0,10	
76	897 504,52	4 187 778,42		0,10	
77	897 406,90	4 186 464,71		0,10	
78	897 385,28	4 186 154,52		0,10	
79	897 397,64	4 185 887,10		0,10	
80	897 409,30	4 185 634,22		0,10	
81	897 426,78	4 185 224,47		0,10	
82	897 464,08	4 184 415,43		0,10	
83	897 482,13	4 184 054,10		0,10	
84	897 502,31	4 183 616,34		0,10	
85	897 512,59	4 183 366,43		0,10	
86	897 624,61	4 180 969,17		0,10	
87	897 650,28	4 180 449,89		0,10	
88	897 657,91	4 180 249,75		0,10	
89	897 728,05	4 178 695,49		0,10	
90	897 743,51	4 178 377,50		0,10	
91	897 627,81	4 178 076,81		0,10	
92	897 018,48	4 176 477,05		0,10	
93	896 923,66	4 176 224,17		0,10	
94	896 733,68	4 175 729,33		0,10	
95	896 367,09	4 174 766,88		0,10	
96	896 242,78	4 174 436,84		0,10	
97	896 079,20	4 174 205,32		0,10	
98	895 937,07	4 173 999,74		0,10	
99	895 836,68	4 173 856,26		0,10	
100	895 699,06	4 173 659,56		0,10	
101	895 405,57	4 173 242,52		0,10	
102	895 138,50	4 172 860,81		0,10	

**Раздел 2**

<b>Сведения о местоположении границ объекта</b>					
<b>1</b>	<b>2</b>	<b>3</b>	<b>4</b>	<b>5</b>	<b>6</b>
103	895 005,47	4 172 668,23	Аналитический метод	0,10	—
104	894 758,91	4 172 318,28		0,10	
105	892 061,72	4 168 463,26		0,10	
106	891 865,59	4 168 180,51		0,10	
107	891 663,22	4 167 893,70		0,10	
108	888 810,07	4 163 815,78		0,10	
109	888 678,24	4 163 627,33		0,10	
110	888 542,68	4 163 585,77		0,10	
111	888 738,58	4 163 865,77		0,10	
112	891 591,76	4 167 943,67		0,10	
113	891 791,89	4 168 232,16		0,10	
114	891 990,25	4 168 513,23		0,10	
115	894 687,44	4 172 368,24		0,10	
116	894 931,71	4 172 719,81		0,10	
117	895 067,03	4 172 910,77		0,10	
118	895 334,10	4 173 292,49		0,10	
119	895 625,35	4 173 711,21		0,10	
120	895 762,95	4 173 907,87		0,10	
121	895 863,30	4 174 051,30		0,10	
122	896 007,73	4 174 255,29		0,10	
123	896 162,86	4 174 479,22		0,10	
124	896 285,61	4 174 797,93		0,10	
125	896 652,20	4 175 760,38		0,10	
126	896 839,57	4 176 256,27		0,10	
127	896 936,99	4 176 508,10		0,10	
128	897 546,32	4 178 107,86		0,10	
129	897 653,38	4 178 391,91		0,10	
130	897 640,92	4 178 691,77		0,10	
131	897 570,79	4 180 246,04		0,10	
132	897 560,38	4 180 445,57		0,10	
133	897 537,49	4 180 965,36		0,10	
134	897 425,47	4 183 362,62		0,10	
135	897 412,41	4 183 612,17		0,10	
136	897 392,24	4 184 049,77		0,10	
137	897 376,96	4 184 411,66		0,10	
138	897 339,66	4 185 220,70		0,10	
139	897 319,39	4 185 630,07		0,10	
140	897 307,74	4 185 882,76		0,10	
141	897 295,18	4 186 155,88		0,10	
142	897 319,93	4 186 470,99		0,10	
143	897 415,12	4 187 755,15		0,10	
144	897 416,42	4 187 772,68		0,10	
145	897 676,39	4 191 279,86		0,10	
146	897 677,38	4 191 292,93		0,10	
147	897 695,32	4 191 534,97		0,10	
148	897 719,99	4 191 886,24	0,10		
149	897 804,19	4 192 240,38	0,10		
150	898 818,85	4 196 580,24	0,10		
151	898 905,53	4 196 956,77	0,10		
152	899 061,99	4 197 267,94	0,10		
153	899 231,38	4 197 607,95	0,10		
154	899 362,81	4 197 874,88	0,10		
155	899 601,77	4 198 252,85	0,10		
156	899 668,68	4 198 388,23	0,10		
157	899 675,62	4 198 401,90	0,10		

**Раздел 2**

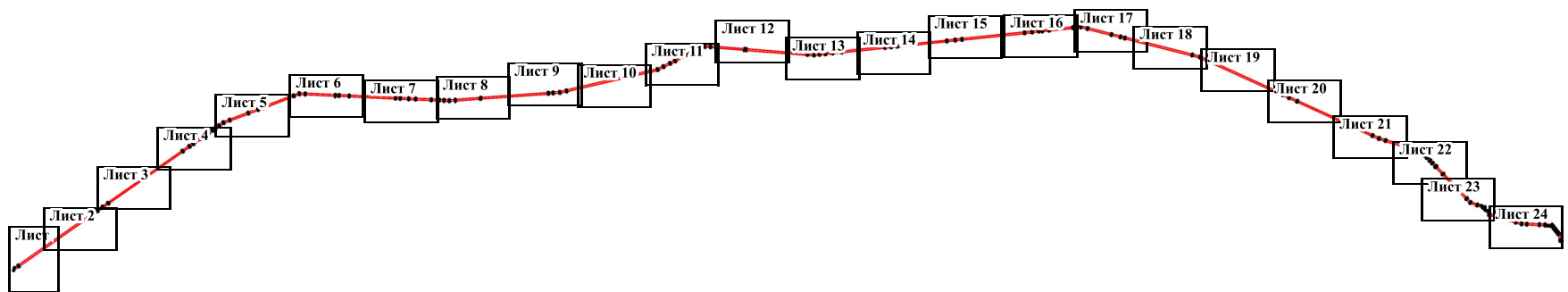
<b>Сведения о местоположении границ объекта</b>					
<b>1</b>	<b>2</b>	<b>3</b>	<b>4</b>	<b>5</b>	<b>6</b>
158	899 697,18	4 198 445,43	Аналитический метод	0,10	—
159	899 824,17	4 198 800,98		0,10	
160	899 958,74	4 199 068,00		0,10	
161	900 111,96	4 199 377,47		0,10	
162	900 088,81	4 199 680,63		0,10	
163	899 947,98	4 201 461,40		0,10	
164	899 945,05	4 201 498,42		0,10	
165	899 691,40	4 204 705,84		0,10	
166	899 663,11	4 205 046,46		0,10	
167	899 694,59	4 205 332,28		0,10	
168	899 727,90	4 205 648,40		0,10	
169	899 765,29	4 206 016,58		0,10	
170	899 814,89	4 206 473,93		0,10	
171	900 052,12	4 208 725,36		0,10	
172	900 084,59	4 209 046,78		0,10	
173	900 119,52	4 209 364,95		0,10	
174	900 390,18	4 211 933,61		0,10	
175	900 434,94	4 212 371,66		0,10	
176	900 472,54	4 212 714,40		0,10	
177	900 815,51	4 215 961,22		0,10	
178	900 855,16	4 216 349,93		0,10	
179	900 902,28	4 216 694,51		0,10	
180	900 910,41	4 216 875,00		0,10	
181	900 949,29	4 217 232,29		0,10	
182	901 078,54	4 218 464,43		0,10	
183	901 119,48	4 218 865,78		0,10	
184	901 034,66	4 219 206,09		0,10	
185	900 721,77	4 220 444,08		0,10	
186	900 601,32	4 220 914,98		0,10	
187	900 544,92	4 221 143,16		0,10	
188	899 661,60	4 224 627,81		0,10	
189	899 559,54	4 225 025,09		0,10	
190	899 396,63	4 225 385,84		0,10	
191	897 609,10	4 229 308,66		0,10	
192	897 454,39	4 229 644,81		0,10	
193	897 266,96	4 230 059,49		0,10	
194	895 488,97	4 233 961,39		0,10	
195	895 334,97	4 234 296,04		0,10	
196	895 230,45	4 234 642,21		0,10	
197	894 751,09	4 236 208,39		0,10	
198	894 669,09	4 236 473,16		0,10	
199	894 472,97	4 236 661,50		0,10	
200	894 356,60	4 236 775,59	0,10		
201	894 204,45	4 236 920,29	0,10		
202	894 070,75	4 237 051,08	0,10		
203	893 904,16	4 237 209,89	0,10		
204	893 895,17	4 237 211,46	0,10		
205	893 881,98	4 237 224,07	0,10		
206	893 880,01	4 237 232,98	0,10		
207	893 504,07	4 237 597,22	0,10		
208	892 231,83	4 238 823,33	0,10		
209	892 019,14	4 239 026,87	0,10		
210	891 887,70	4 239 392,33	0,10		
211	891 782,09	4 239 681,89	0,10		
212	891 768,15	4 239 720,08	0,10		

**Раздел 2**

<b>Сведения о местоположении границ объекта</b>					
<b>1</b>	<b>2</b>	<b>3</b>	<b>4</b>	<b>5</b>	<b>6</b>
213	891 757,49	4 239 749,31	Аналитический метод	0,10	—
214	891 692,55	4 239 794,85		0,10	
215	891 665,02	4 239 814,15		0,10	
216	891 396,50	4 240 002,44		0,10	
217	891 290,19	4 240 375,20		0,10	
218	891 203,81	4 240 676,44		0,10	
219	891 193,00	4 240 714,13		0,10	
220	890 998,58	4 241 392,13		0,10	
221	890 910,52	4 241 694,46		0,10	
222	890 899,28	4 241 970,23		0,10	
223	890 869,27	4 242 629,10		0,10	
224	890 856,52	4 242 908,97		0,10	
225	890 852,73	4 242 991,85		0,10	
226	890 847,08	4 243 115,28		0,10	
227	890 841,31	4 243 241,38		0,10	
228	890 786,80	4 243 283,69		0,10	
229	890 691,61	4 243 359,98		0,10	
230	890 597,07	4 243 436,17		0,10	
231	890 500,20	4 243 513,44		0,10	
232	890 405,33	4 243 589,84		0,10	
233	890 099,42	4 243 685,32		0,10	
234	890 050,91	4 243 706,04		0,10	
235	890 073,68	4 243 782,05		0,10	
236	890 126,33	4 243 771,20		0,10	
237	890 448,15	4 243 670,20		0,10	
238	890 556,56	4 243 583,62		0,10	
239	890 679,06	4 243 484,92		0,10	
240	890 748,04	4 243 430,08		0,10	
241	890 843,22	4 243 353,81		0,10	
242	890 926,76	4 243 284,84		0,10	
243	890 943,63	4 242 912,94		0,10	
244	890 956,37	4 242 633,10	0,10		
245	890 986,40	4 241 973,78	0,10		
246	890 999,75	4 241 709,06	0,10		
247	891 082,40	4 241 416,16	0,10		
248	891 297,44	4 240 666,26	0,10		
249	891 306,92	4 240 633,21	0,10		
1	891 374,01	4 240 399,23	0,10		
<b>3. Сведения о характерных точках части (частей) границы объекта</b>					
<b>1</b>	<b>2</b>	<b>3</b>	<b>4</b>	<b>5</b>	<b>6</b>
—	—	—	—	—	—








Схема расположения границ публичного сервитута  
ОБЗОРНАЯ СХЕМА



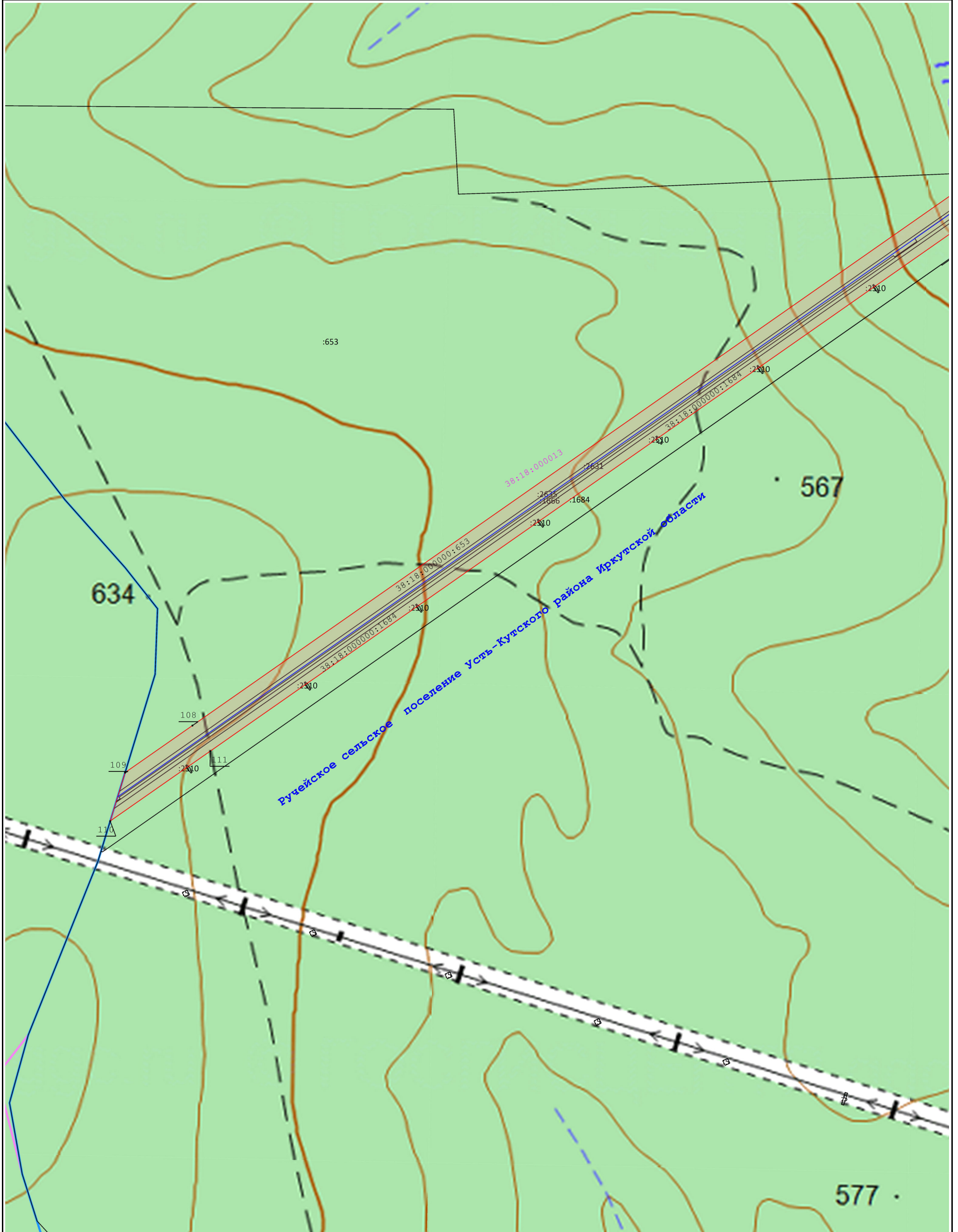
Масштаб 1:350 000

Условные обозначения:

-  - Установленные границы административно-территориальных образований, сведения о которой содержатся в ЕГРН
-  - Границы и кадастровые номера земельных участков, сведения о которых содержатся в ЕГРН
-  - Проектные границы публичного сервитута и характерные точки




-  - Проектное местоположение инженерного сооружения
-  - Границы и номера кадастровых кварталов, сведения о которых содержатся в ЕГРН







Масштаб 1:10 000

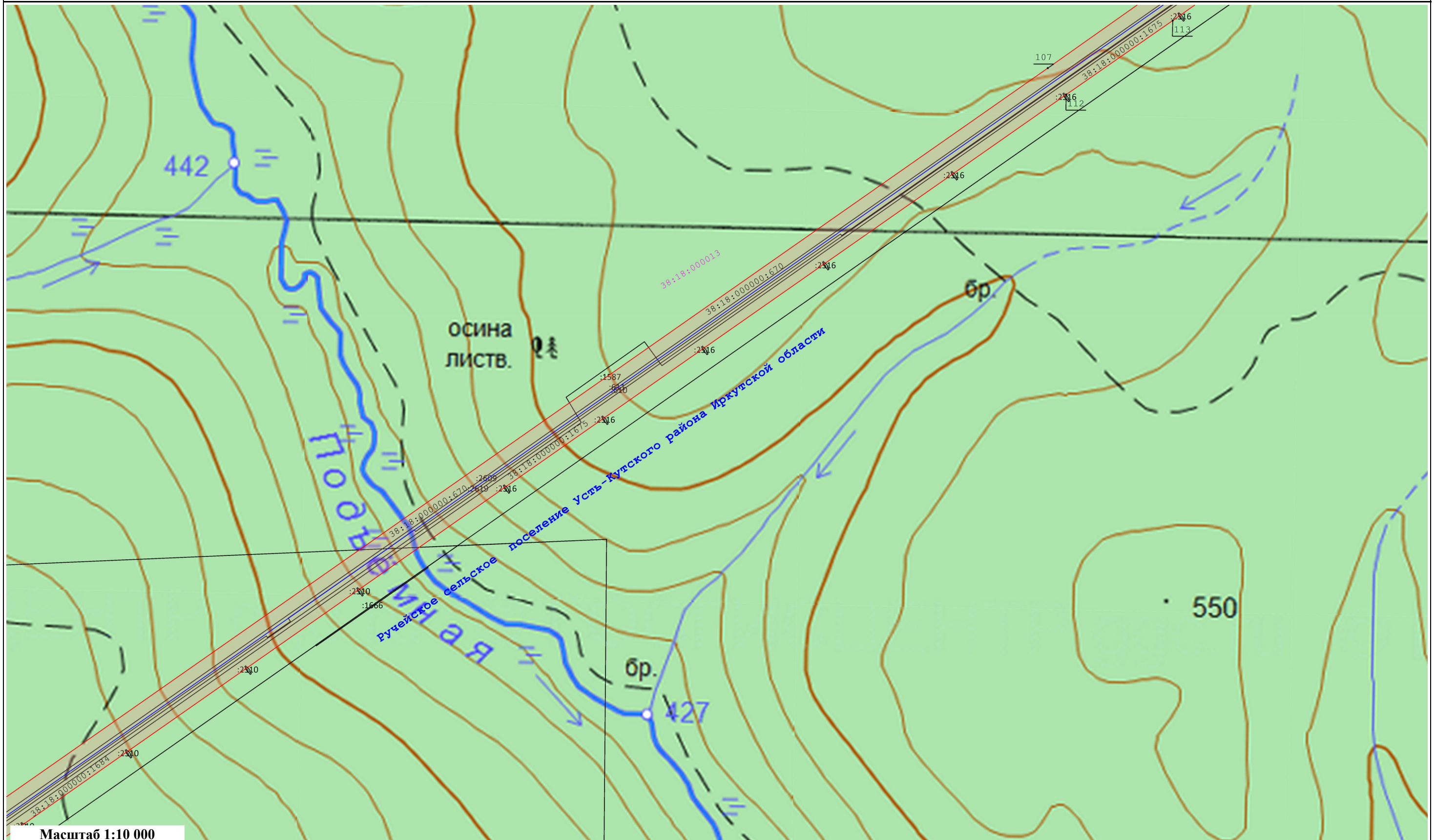
Условные обозначения:

-  - Установленные границы административно-территориальных образований, сведения о которой содержатся в ЕГРН
-  - Границы и кадастровые номера земельных участков, сведения о которых содержатся в ЕГРН
-  - Проектные границы публичного сервитута и характерные точки

-  - Проектное местоположение инженерного сооружения
-  - Границы и номера кадастровых кварталов, сведения о которых содержатся в ЕГРН

Раздел 4  
Схема расположения границ публичного сервитута

Лист 2



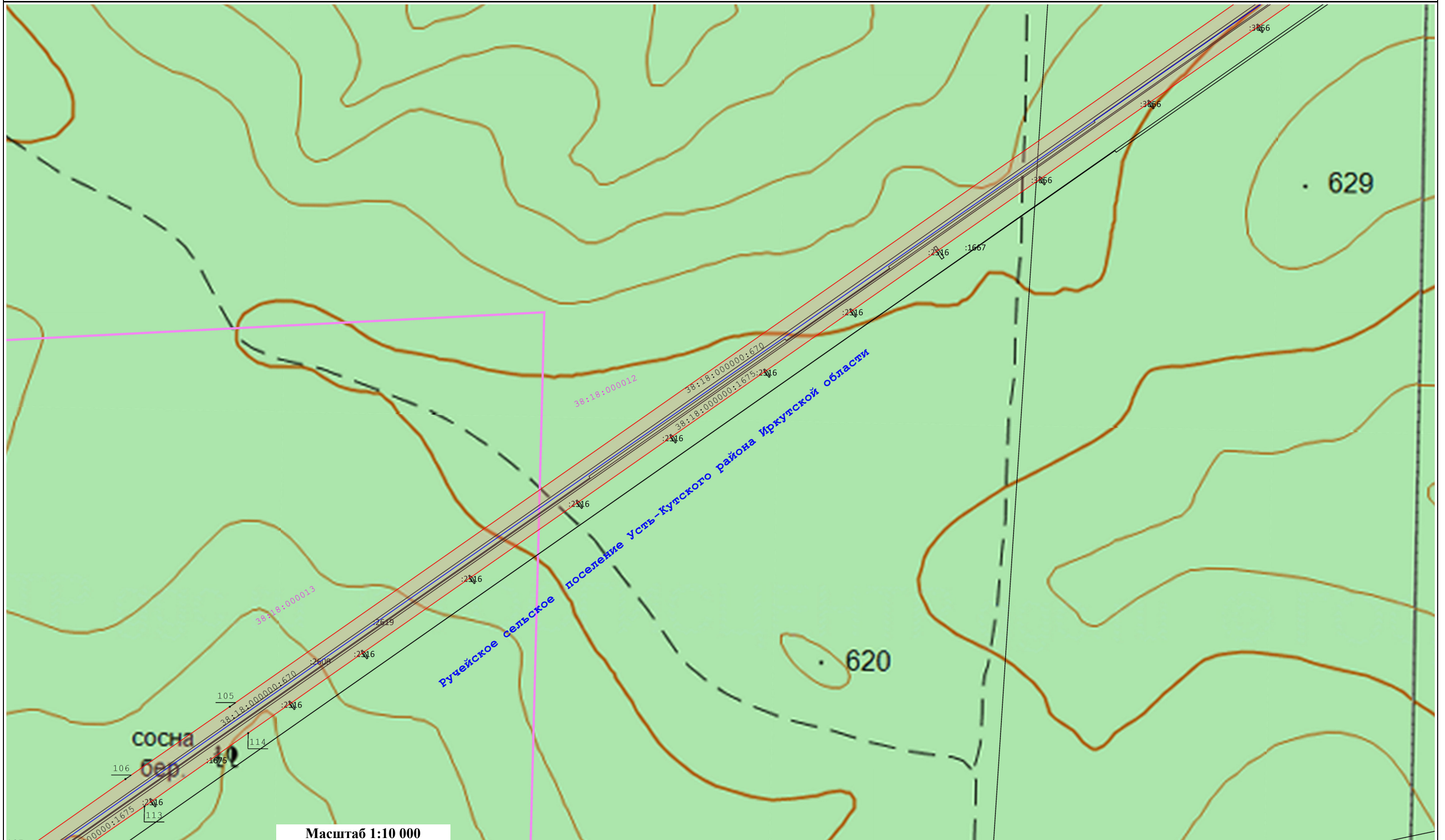
Масштаб 1:10 000

Условные обозначения:



- Установленные границы административно-территориальных образований, сведения о которой содержатся в ЕГРН
- Границы и номера кадастровых кварталов, сведения о которых содержатся в ЕГРН



- Проектное местоположение инженерного сооружения
- Проектные границы публичного сервитута и характерные точки


- Границы и кадастровые номера земельных участков, сведения о которых содержатся в ЕГРН



**Условные обозначения:**

-  - Установленные границы административно-территориальных образований, сведения о которой содержатся в ЕГРН
-  38:32:020309 - Границы и номера кадастровых кварталов, сведения о которых содержатся в ЕГРН

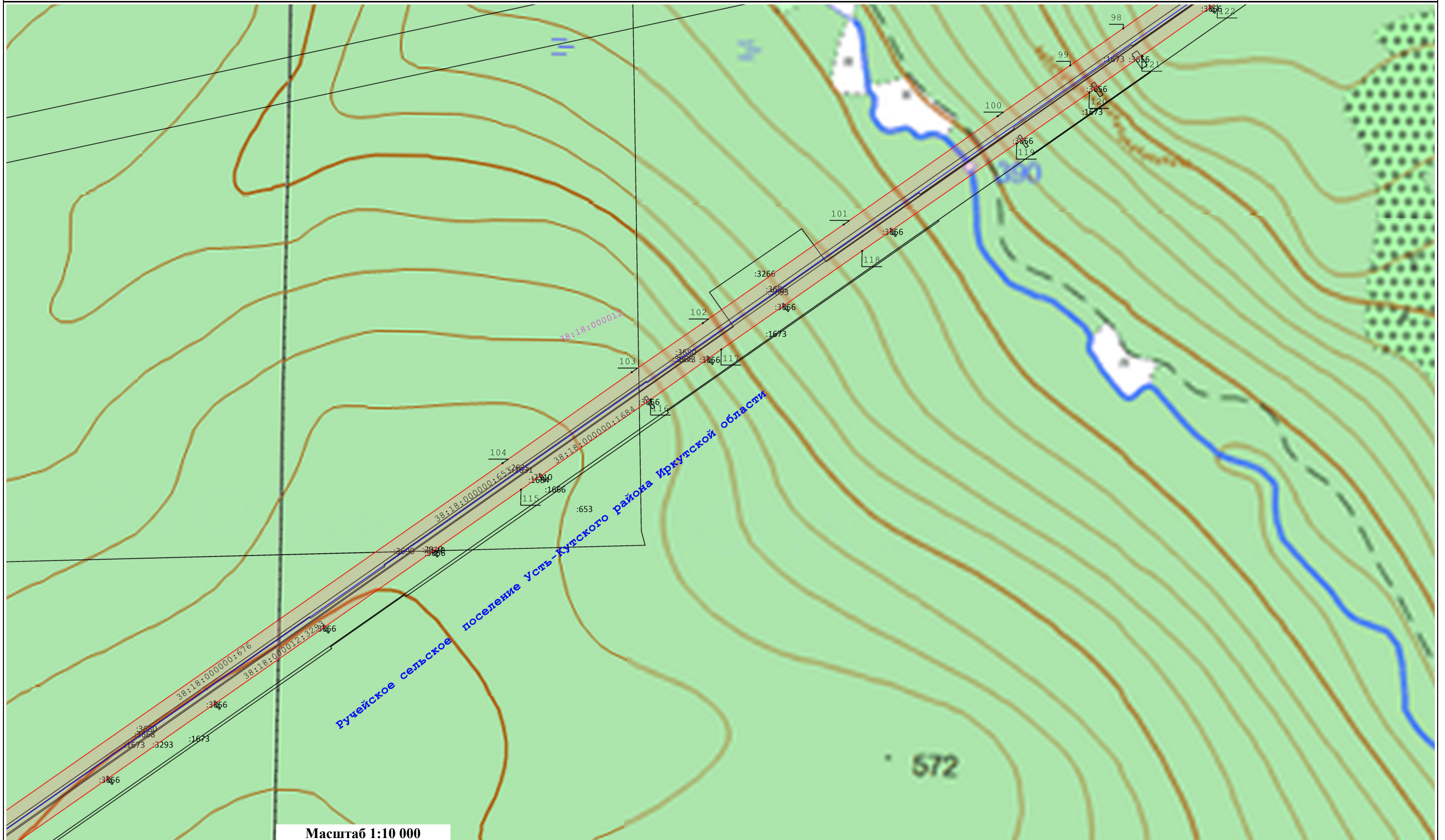
-  - Проектное местоположение инженерного сооружения
-  358 - Проектные границы публичного сервитута и характерные точки

-  - Границы и кадастровые номера земельных участков, сведения о которых содержатся в ЕГРН



Раздел 4



Схема расположения границ публичного сервитута


Лист 4

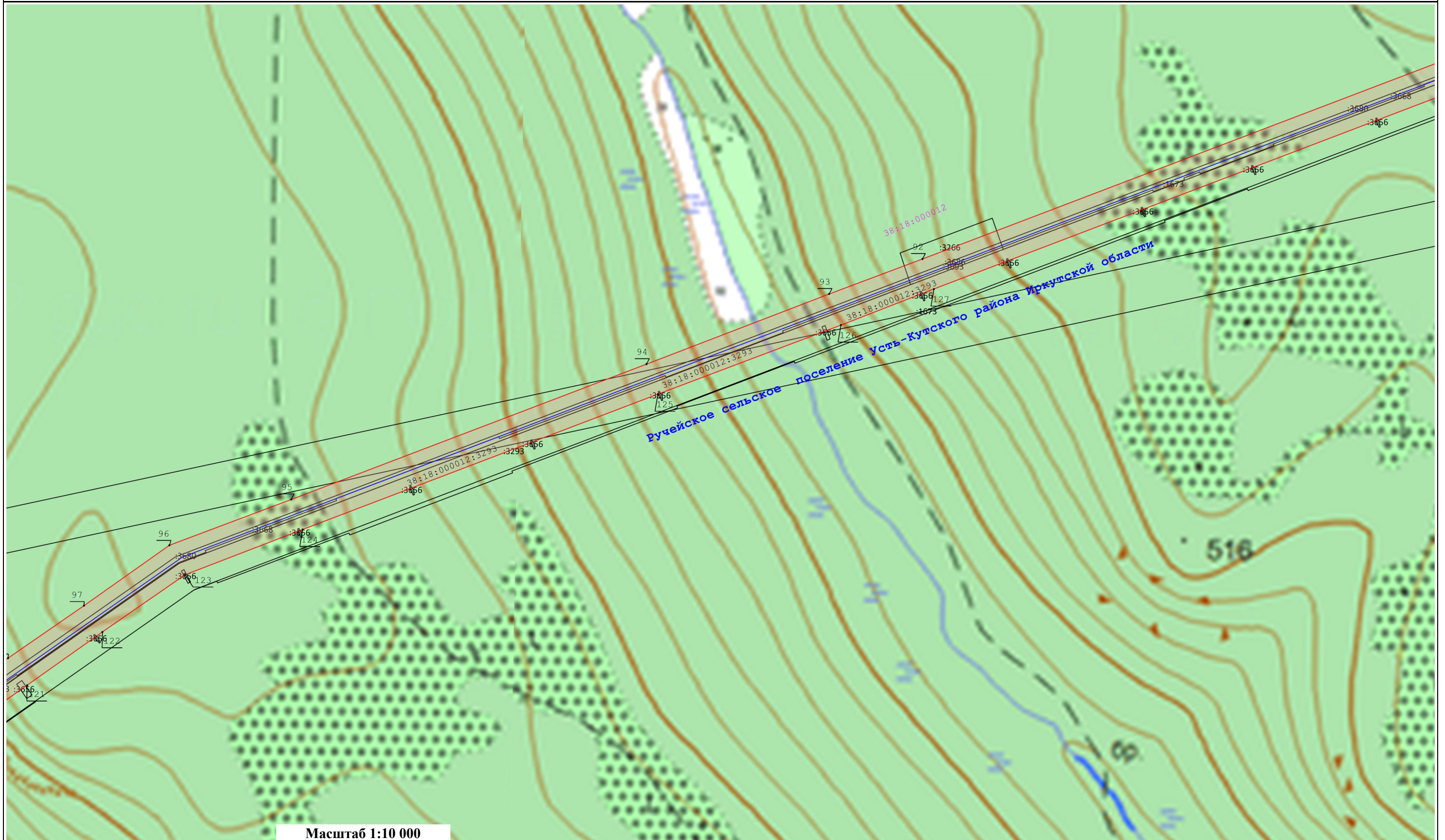


Условные обозначения:

-  - Установленные границы административно-территориальных образований, сведения о которой содержатся в ЕГРН
-  - Границы и номера кадастровых кварталов, сведения о которых содержатся в ЕГРН



-  - Проектное местоположение инженерного сооружения
-  - Проектные границы публичного сервитута и характерные точки



-  - Границы и кадастровые номера земельных участков, сведения о которых содержатся в ЕГРН




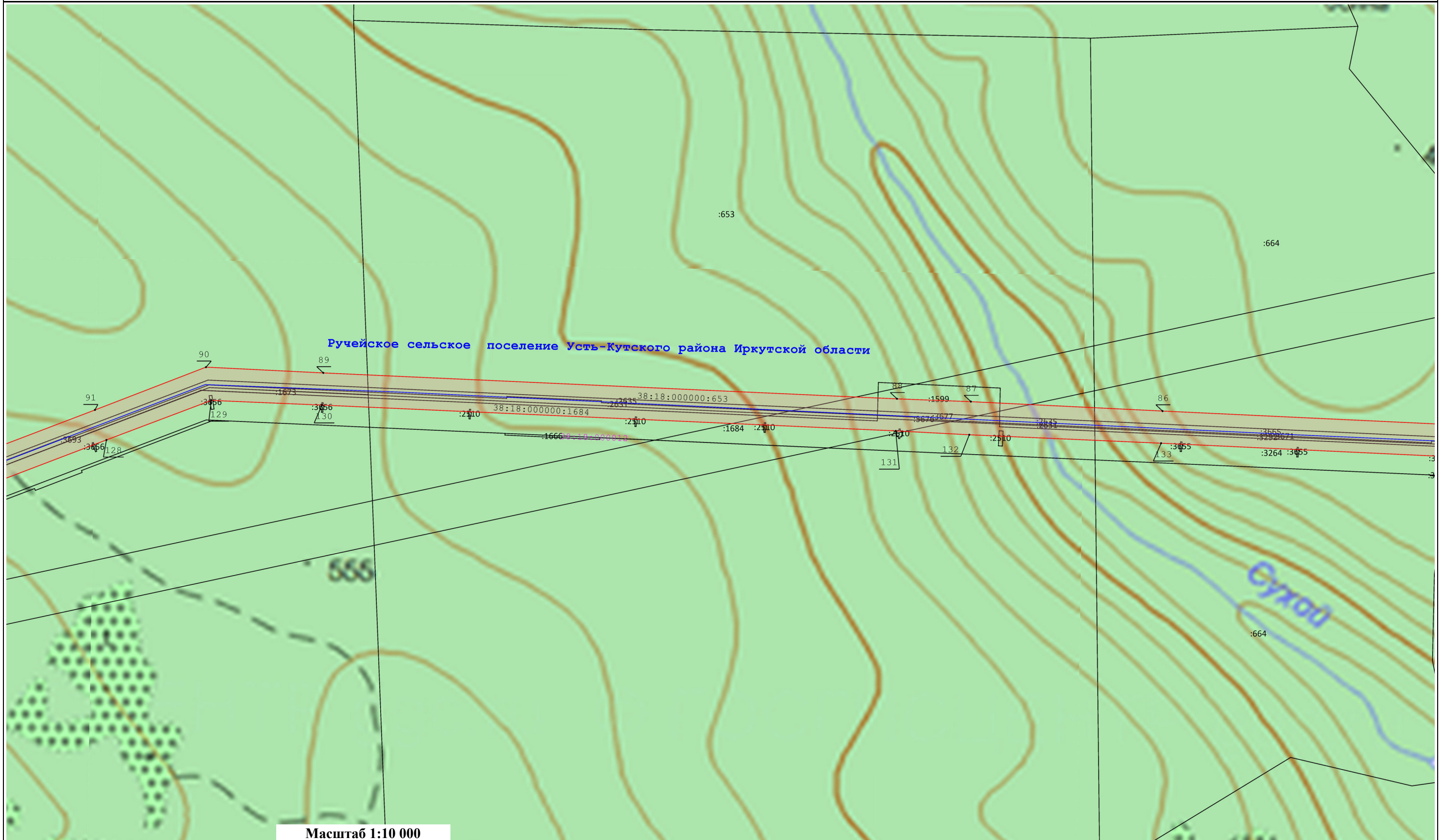
Масштаб 1:10 000

**Условные обозначения:**






-  - Установленные границы административно-территориальных образований, сведения о которой содержатся в ЕГРН
-  38:32:020309 - Границы и номера кадастровых кварталов, сведения о которых содержатся в ЕГРН

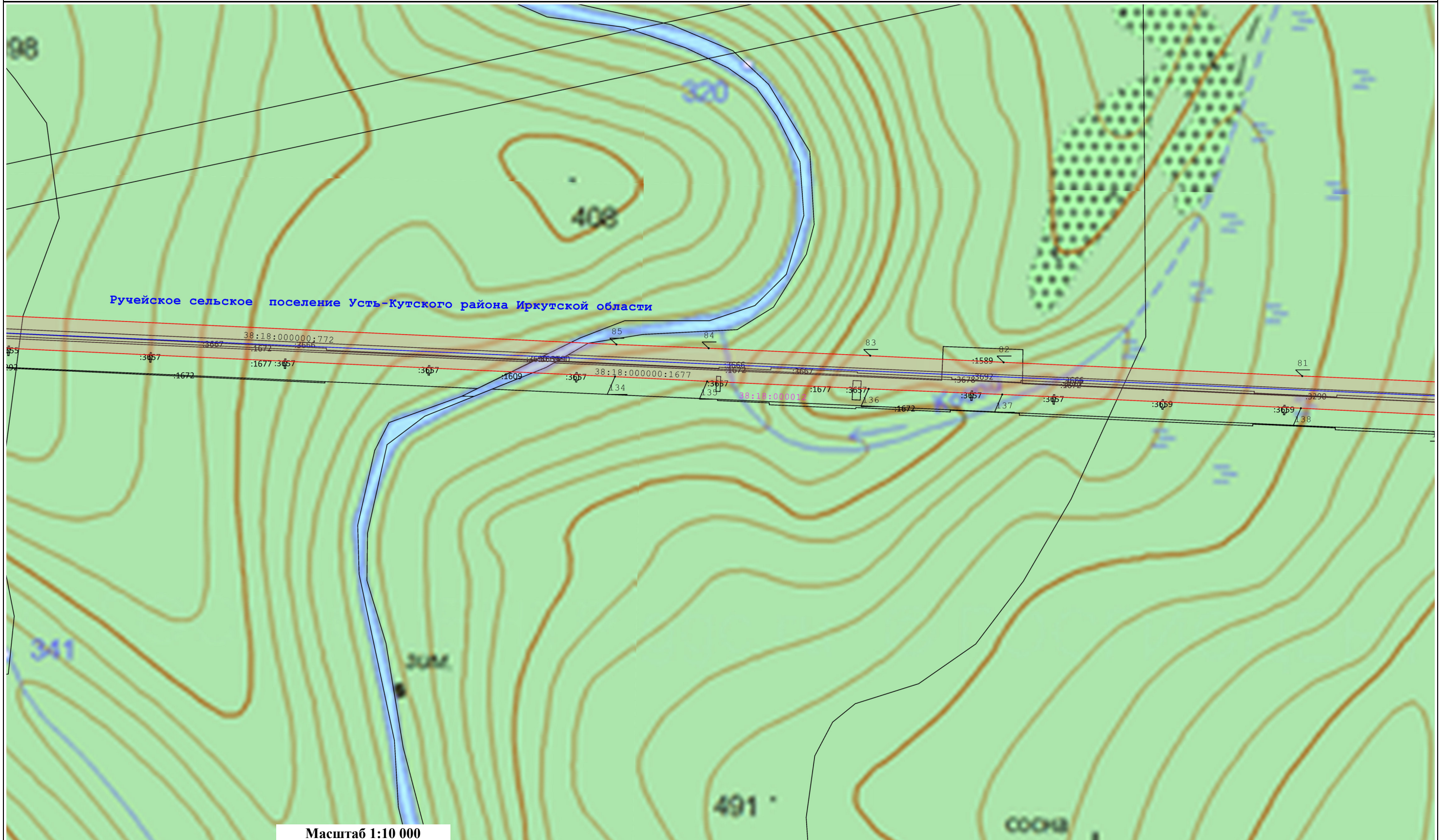
-  - Проектное местоположение инженерного сооружения
-  - Проектные границы публичного сервитута и характерные точки

-  - Границы и кадастровые номера земельных участков, сведения о которых содержатся в ЕГРН







Условные обозначения:


-  - Установленные границы административно-территориальных образований, сведения о которой содержатся в ЕГРН
-  - Границы и номера кадастровых кварталов, сведения о которых содержатся в ЕГРН
-  - Проектное местоположение инженерного сооружения
-  - Проектные границы публичного сервитута и характерные точки
-  - Границы и кадастровые номера земельных участков, сведения о которых содержатся в ЕГРН

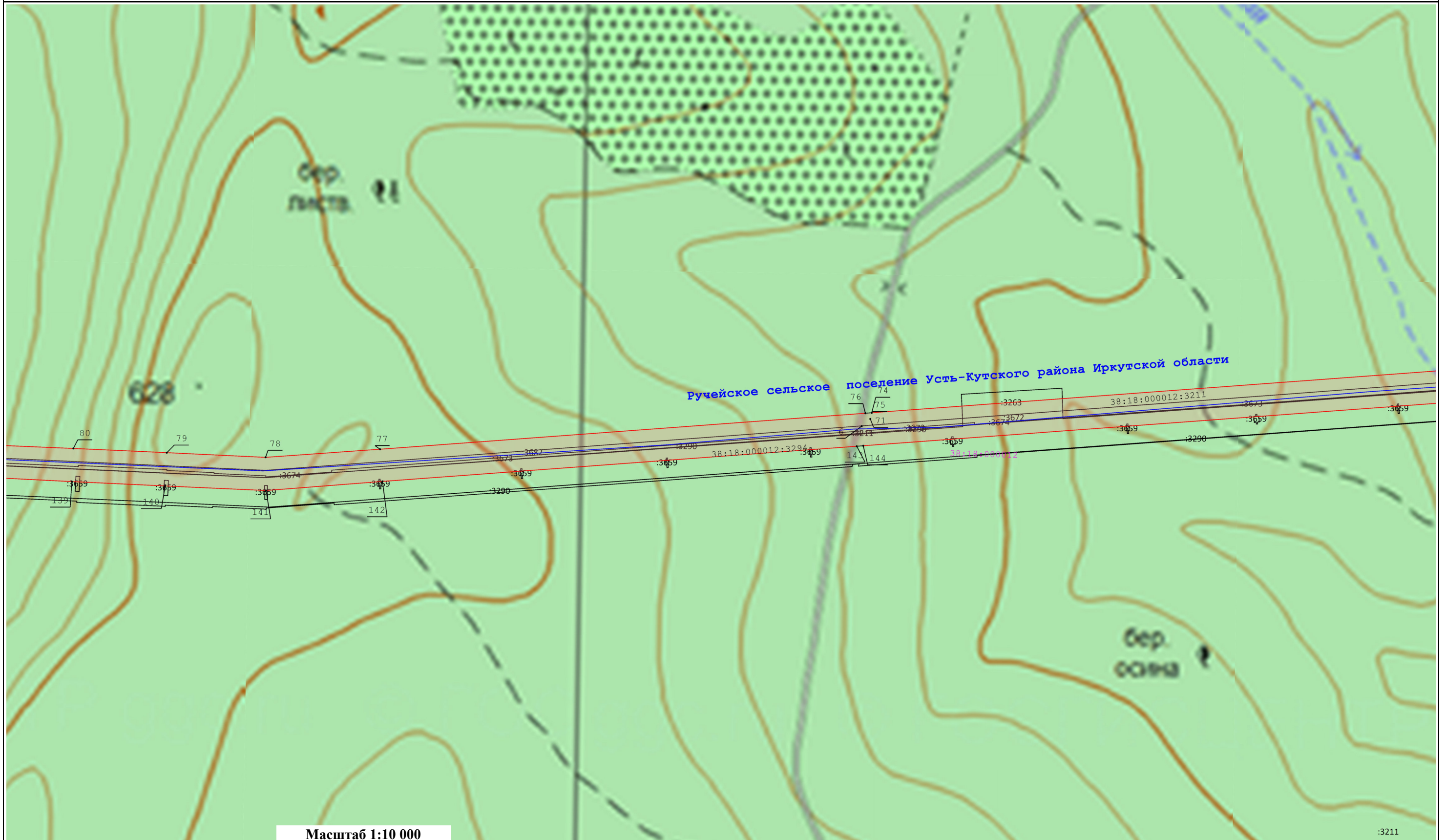


Условные обозначения:

-  - Установленные границы административно-территориальных образований, сведения о которой содержатся в ЕГРН
-  - Границы и номера кадастровых кварталов, сведения о которых содержатся в ЕГРН



-  - Проектное местоположение инженерного сооружения
-  - Проектные границы публичного сервитута и характерные точки



-  - Границы и кадастровые номера земельных участков, сведения о которых содержатся в ЕГРН




Масштаб 1:10 000

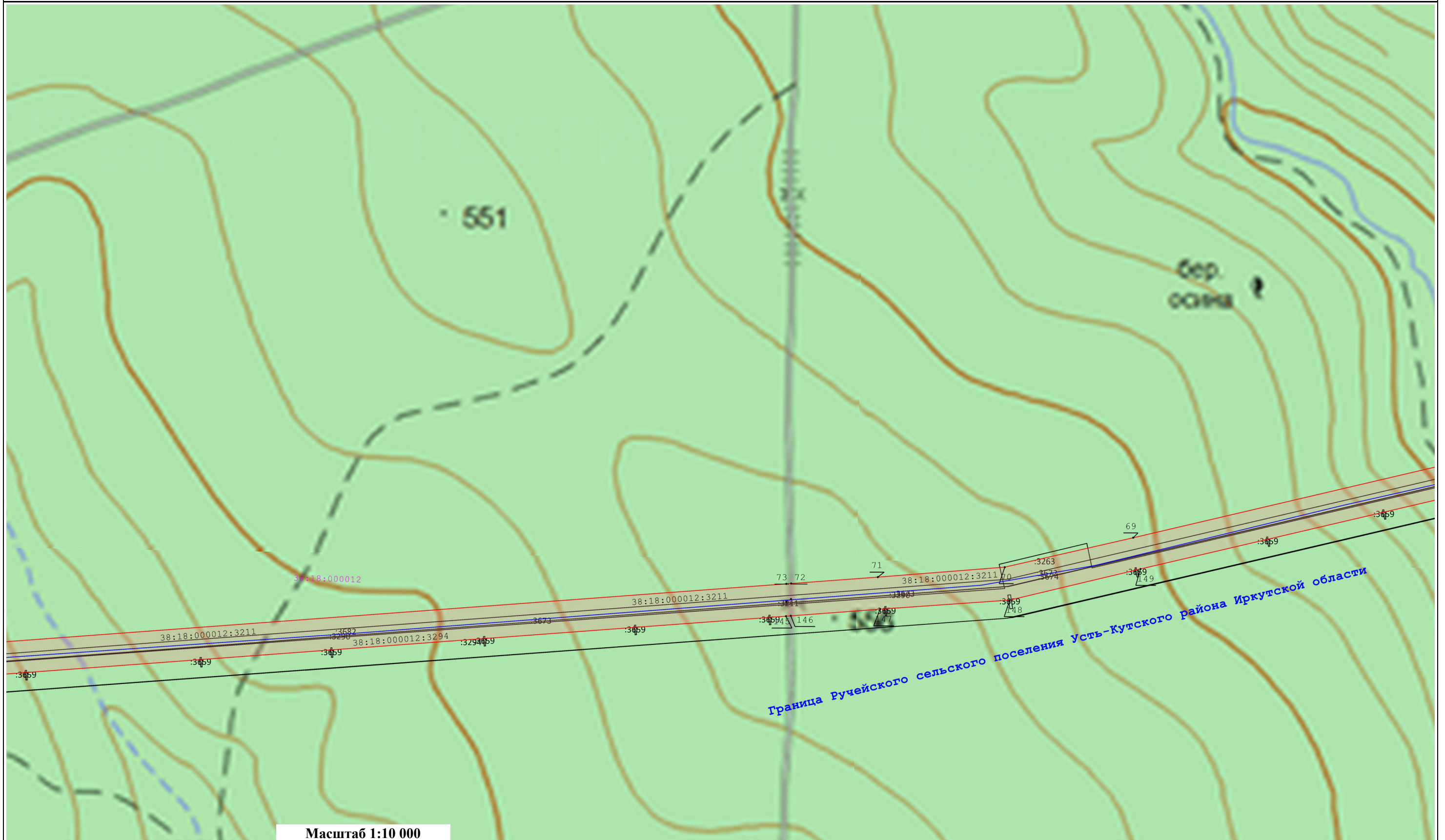
Условные обозначения:

-  - Установленные границы административно-территориальных образований, сведения о которой содержатся в ЕГРН
-  - Границы и номера кадастровых кварталов, сведения о которых содержатся в ЕГРН






-  - Проектное местоположение инженерного сооружения
-  - Проектные границы публичного сервитута и характерные точки

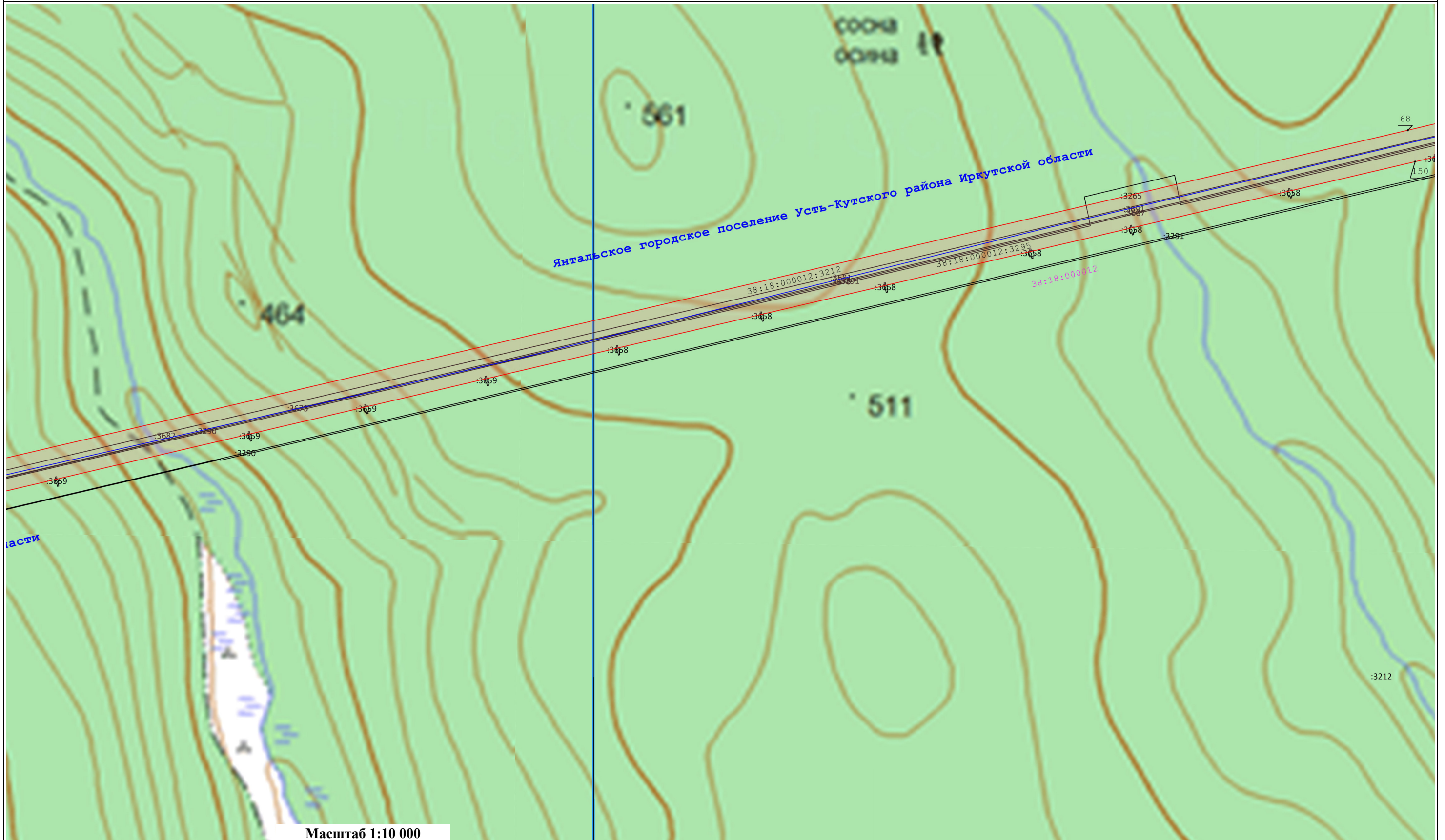
-  - Границы и кадастровые номера земельных участков, сведения о которых содержатся в ЕГРН







Условные обозначения:



-  - Установленные границы административно-территориальных образований, сведения о которой содержатся в ЕГРН
-  - Границы и номера кадастровых кварталов, сведения о которых содержатся в ЕГРН
-  - Проектное местоположение инженерного сооружения
-  - Проектные границы публичного сервитута и характерные точки
-  - Границы и кадастровые номера земельных участков, сведения о которых содержатся в ЕГРН




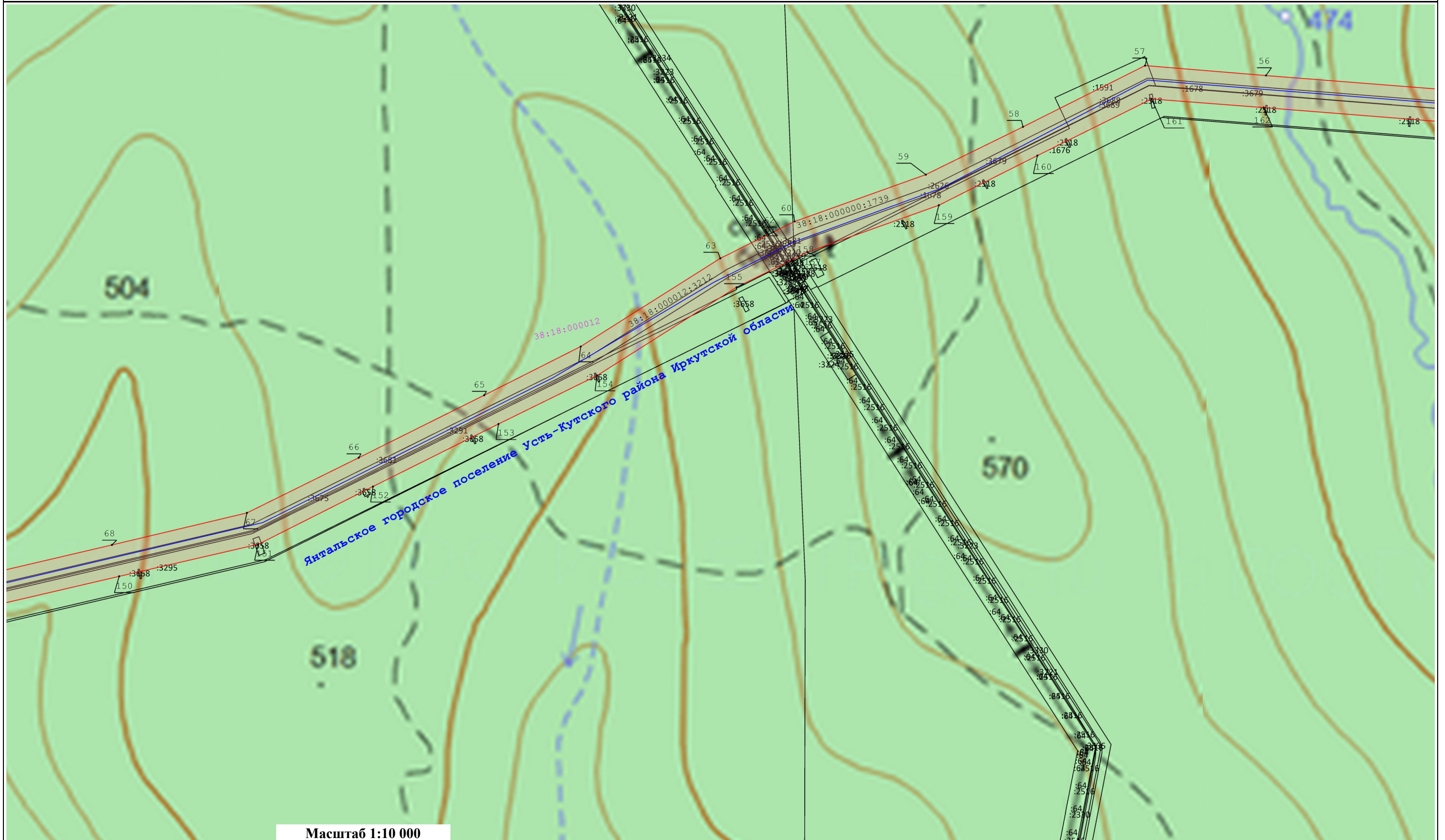
Масштаб 1:10 000

**Условные обозначения:**

-  - Установленные границы административно-территориальных образований, сведения о которой содержатся в ЕГРН
-  - Границы и номера кадастровых кварталов, сведения о которых содержатся в ЕГРН



-  - Проектное местоположение инженерного сооружения
-  - Проектные границы публичного сервитута и характерные точки



-  - Границы и кадастровые номера земельных участков, сведения о которых содержатся в ЕГРН




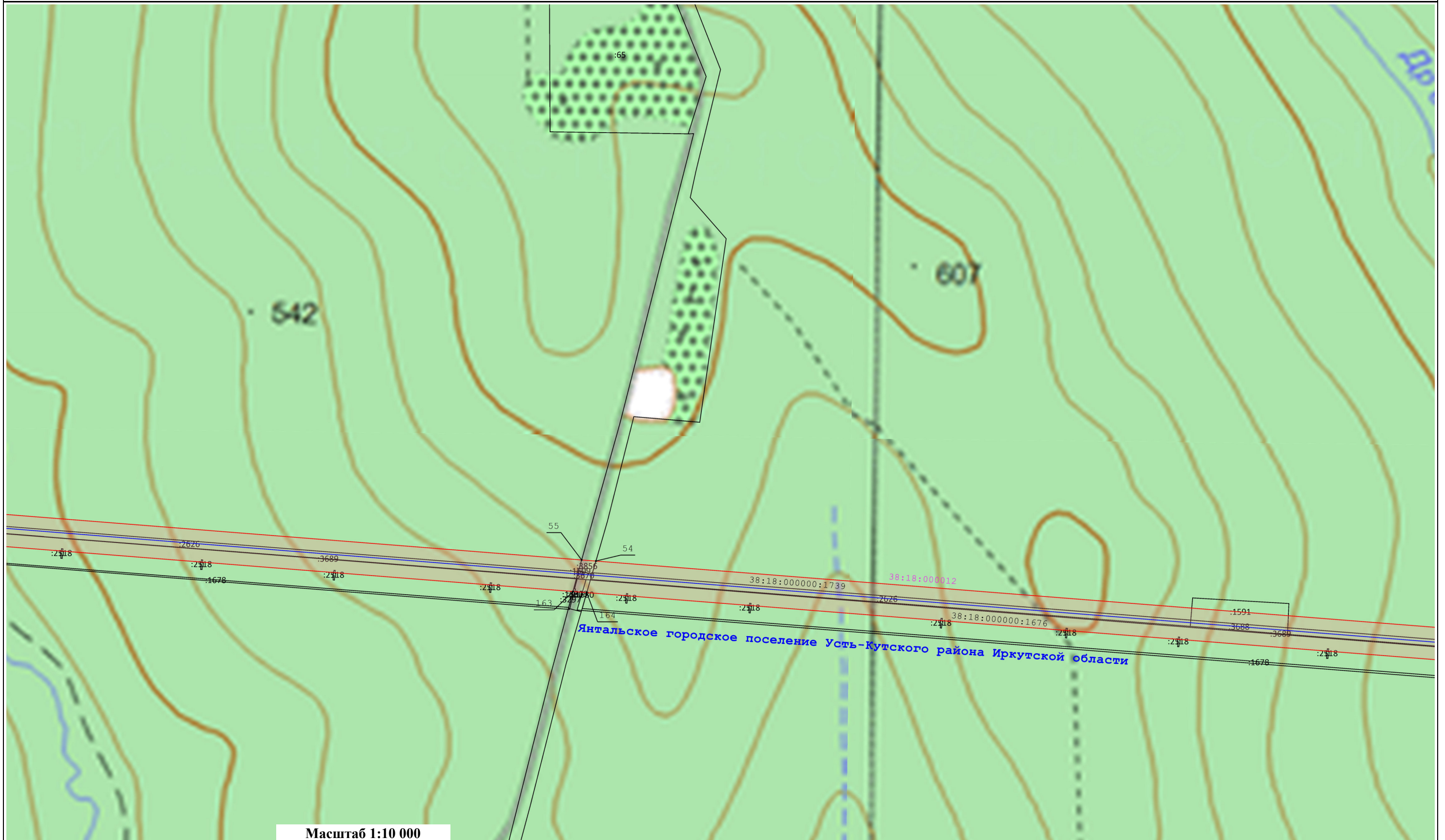
Масштаб 1:10 000

**Условные обозначения:**

-  - Установленные границы административно-территориальных образований, сведения о которой содержатся в ЕГРН
-  - Границы и номера кадастровых кварталов, сведения о которых содержатся в ЕГРН





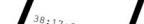
-  - Проектное местоположение инженерного сооружения
-  - Проектные границы публичного сервитута и характерные точки

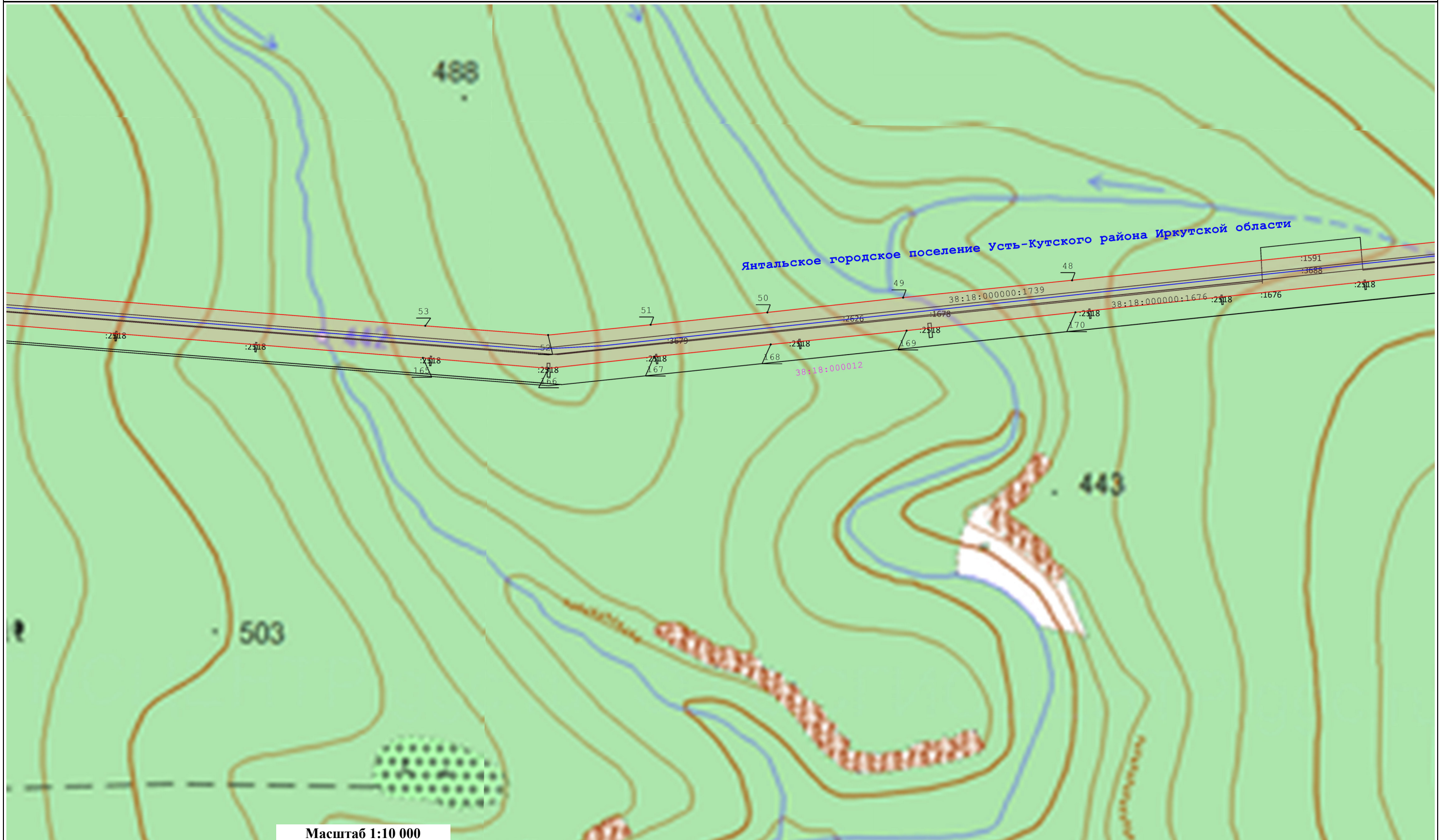
-  - Границы и кадастровые номера земельных участков, сведения о которых содержатся в ЕГРН



Масштаб 1:10 000

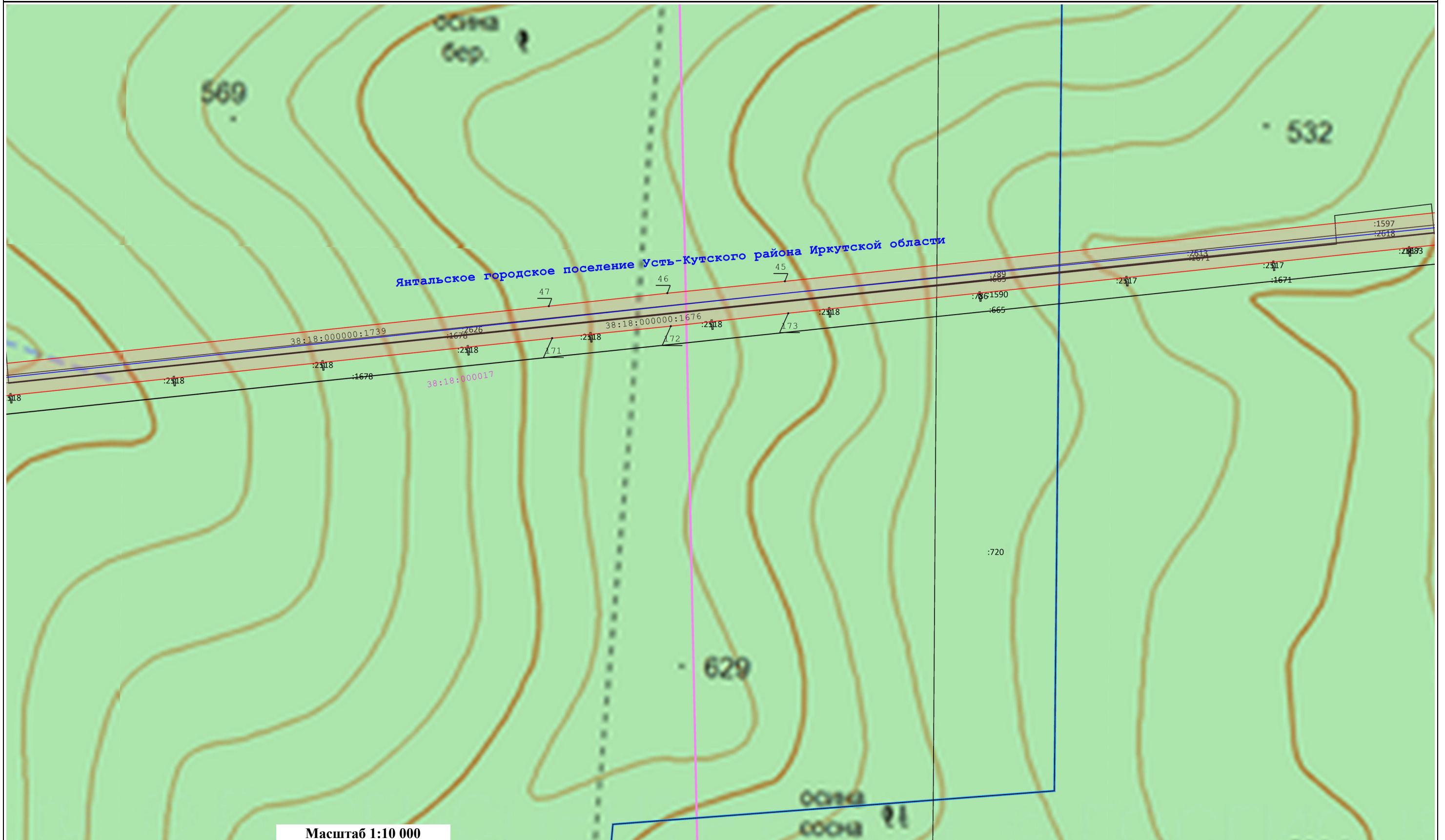
**Условные обозначения:**

-  - Установленные границы административно-территориальных образований, сведения о которой содержатся в ЕГРН
-  - Границы и номера кадастровых кварталов, сведения о которых содержатся в ЕГРН
-  - Проектное местоположение инженерного сооружения
-  - Проектные границы публичного сервитута и характерные точки
-  - Границы и кадастровые номера земельных участков, сведения о которых содержатся в ЕГРН







Условные обозначения:


- Установленные границы административно-территориальных образований, сведения о которой содержатся в ЕГРН
- Границы и номера кадастровых кварталов, сведения о которых содержатся в ЕГРН
- Проектное местоположение инженерного сооружения
- Проектные границы публичного сервитута и характерные точки
- Границы и кадастровые номера земельных участков, сведения о которых содержатся в ЕГРН

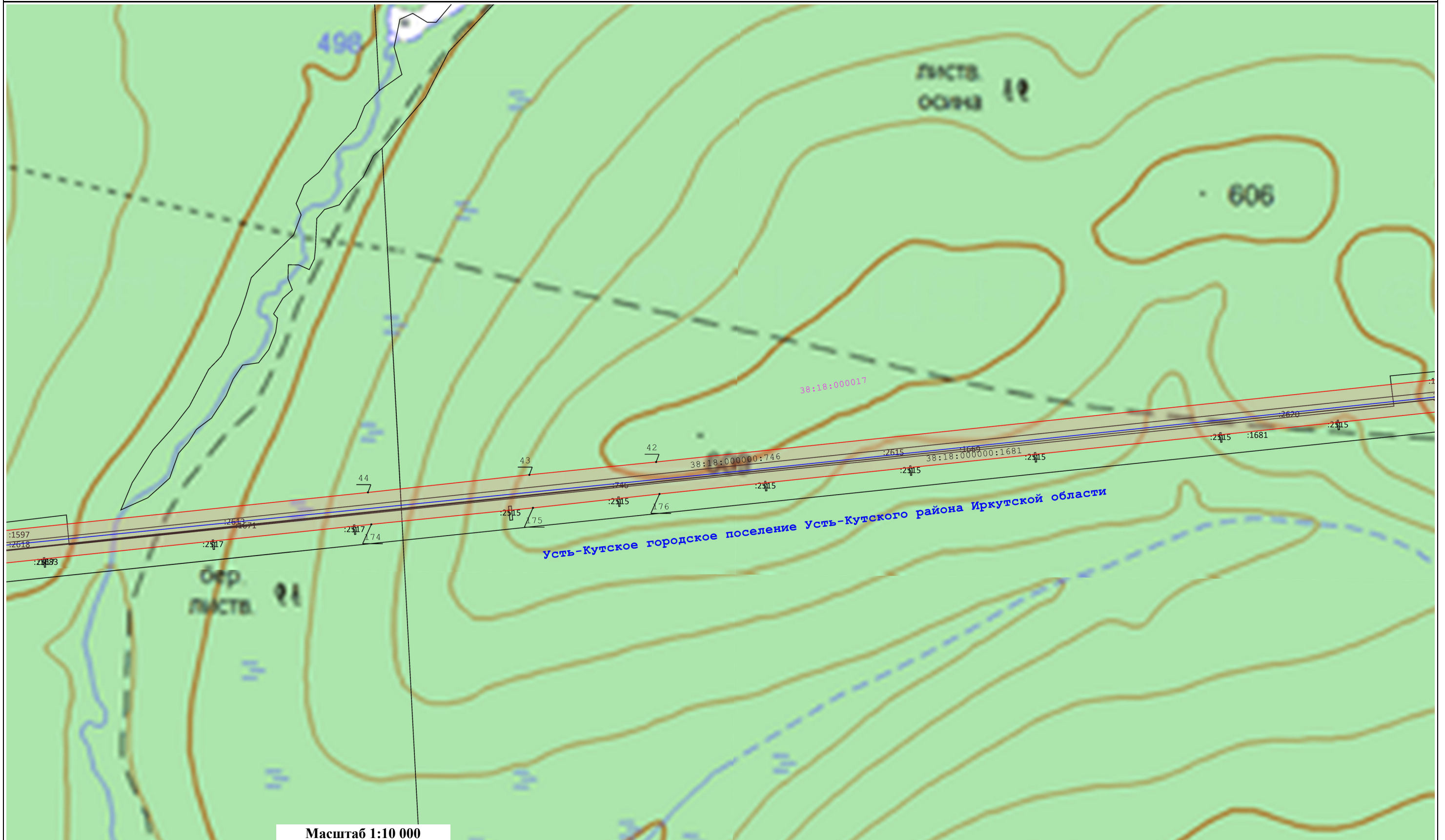


**Условные обозначения:**

-  - Установленные границы административно-территориальных образований, сведения о которой содержатся в ЕГРН
-  - Границы и номера кадастровых кварталов, сведения о которых содержатся в ЕГРН



-  - Проектное местоположение инженерного сооружения
-  - Проектные границы публичного сервитута и характерные точки



-  - Границы и кадастровые номера земельных участков, сведения о которых содержатся в ЕГРН




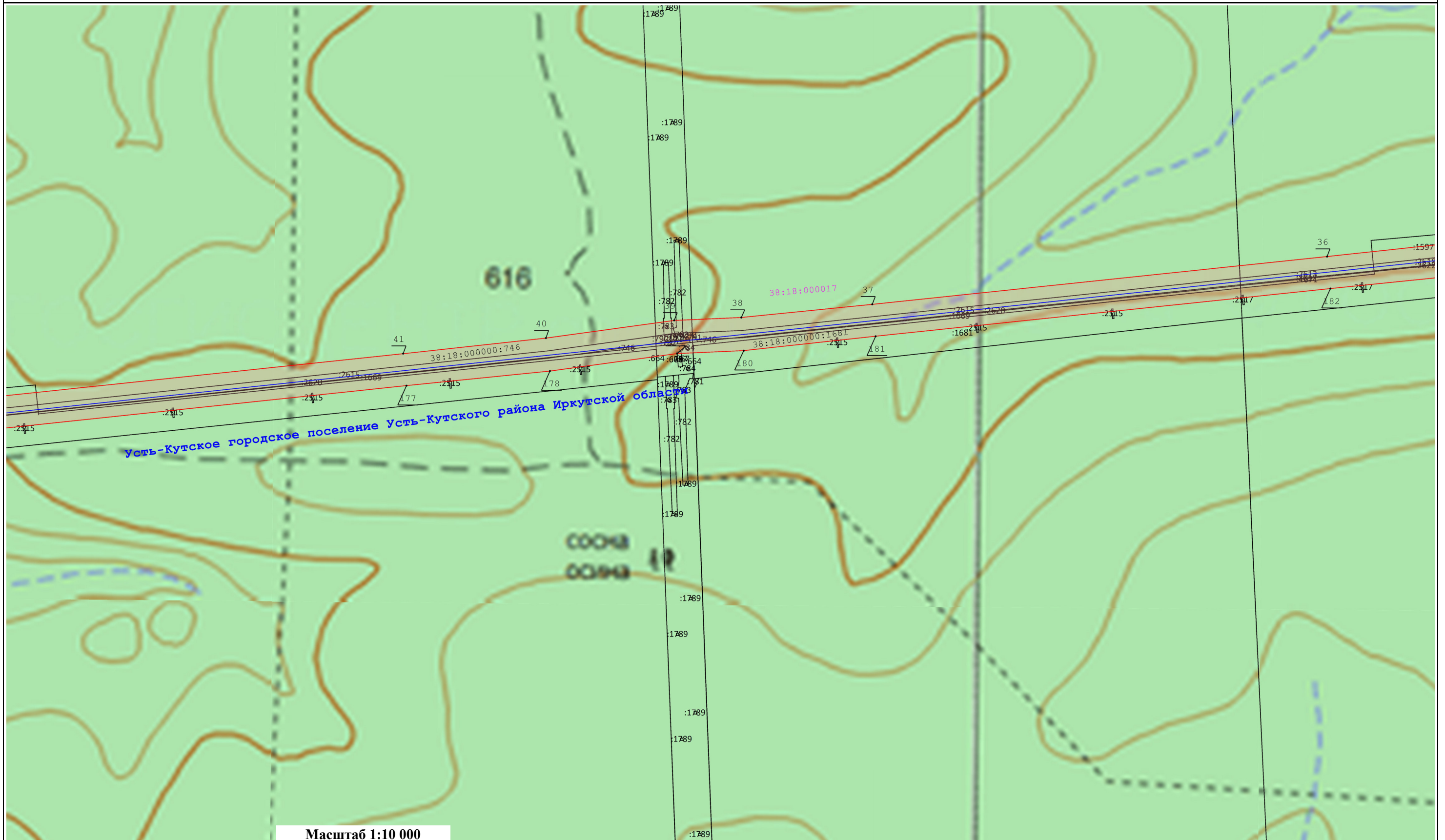
Масштаб 1:10 000

**Условные обозначения:**

-  - Установленные границы административно-территориальных образований, сведения о которой содержатся в ЕГРН
-  - Границы и номера кадастровых кварталов, сведения о которых содержатся в ЕГРН

-  - Проектное местоположение инженерного сооружения
-  - Проектные границы публичного сервитута и характерные точки

-  - Границы и кадастровые номера земельных участков, сведения о которых содержатся в ЕГРН

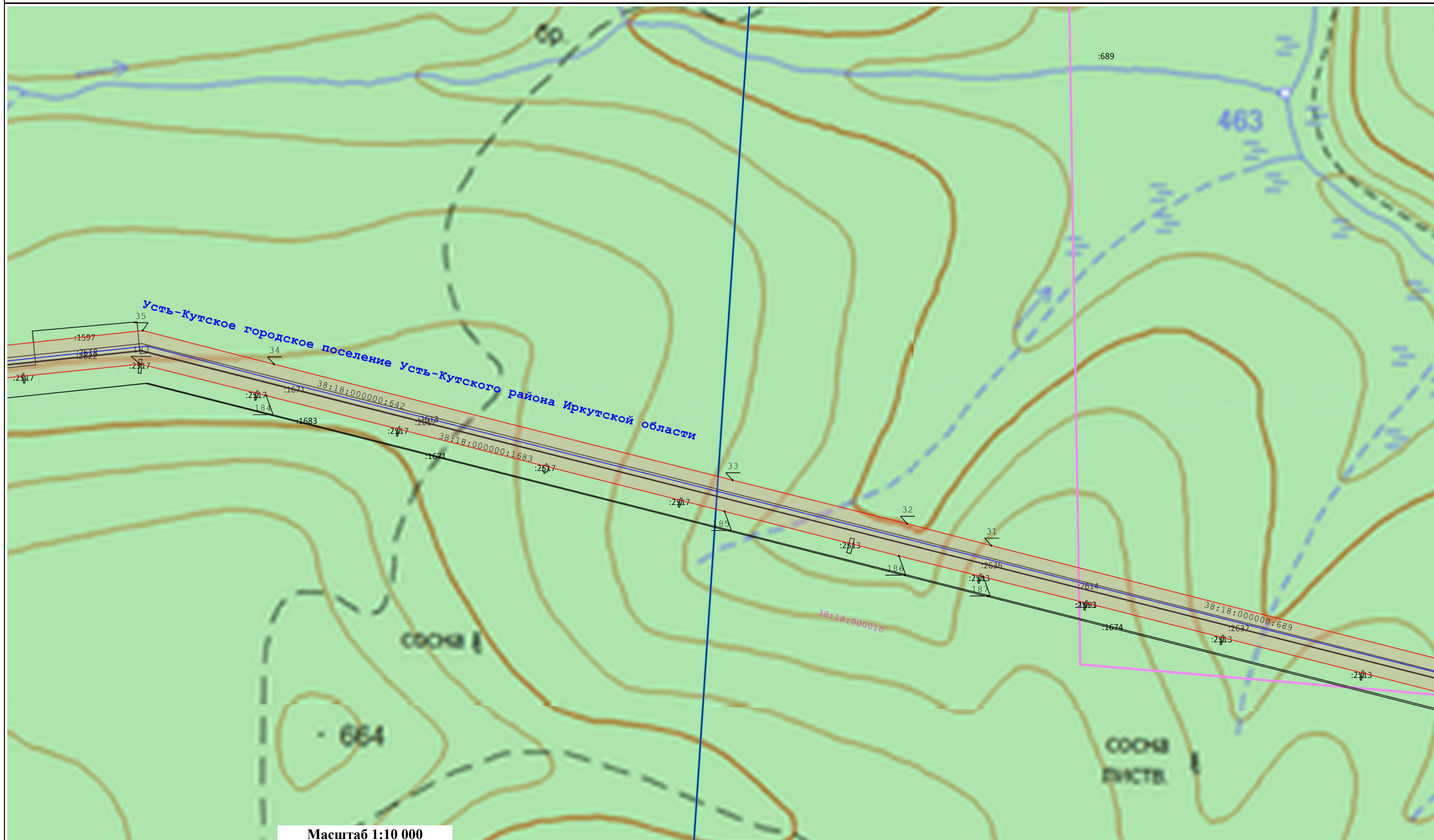


Масштаб 1:10 000

Условные обозначения:

- Установленные границы административно-территориальных образований, сведения о которой содержатся в ЕГРН
- Границы и номера кадастровых кварталов, сведения о которых содержатся в ЕГРН
- Проектное местоположение инженерного сооружения
- Проектные границы публичного сервитута и характерные точки
- Границы и кадастровые номера земельных участков, сведения о которых содержатся в ЕГРН

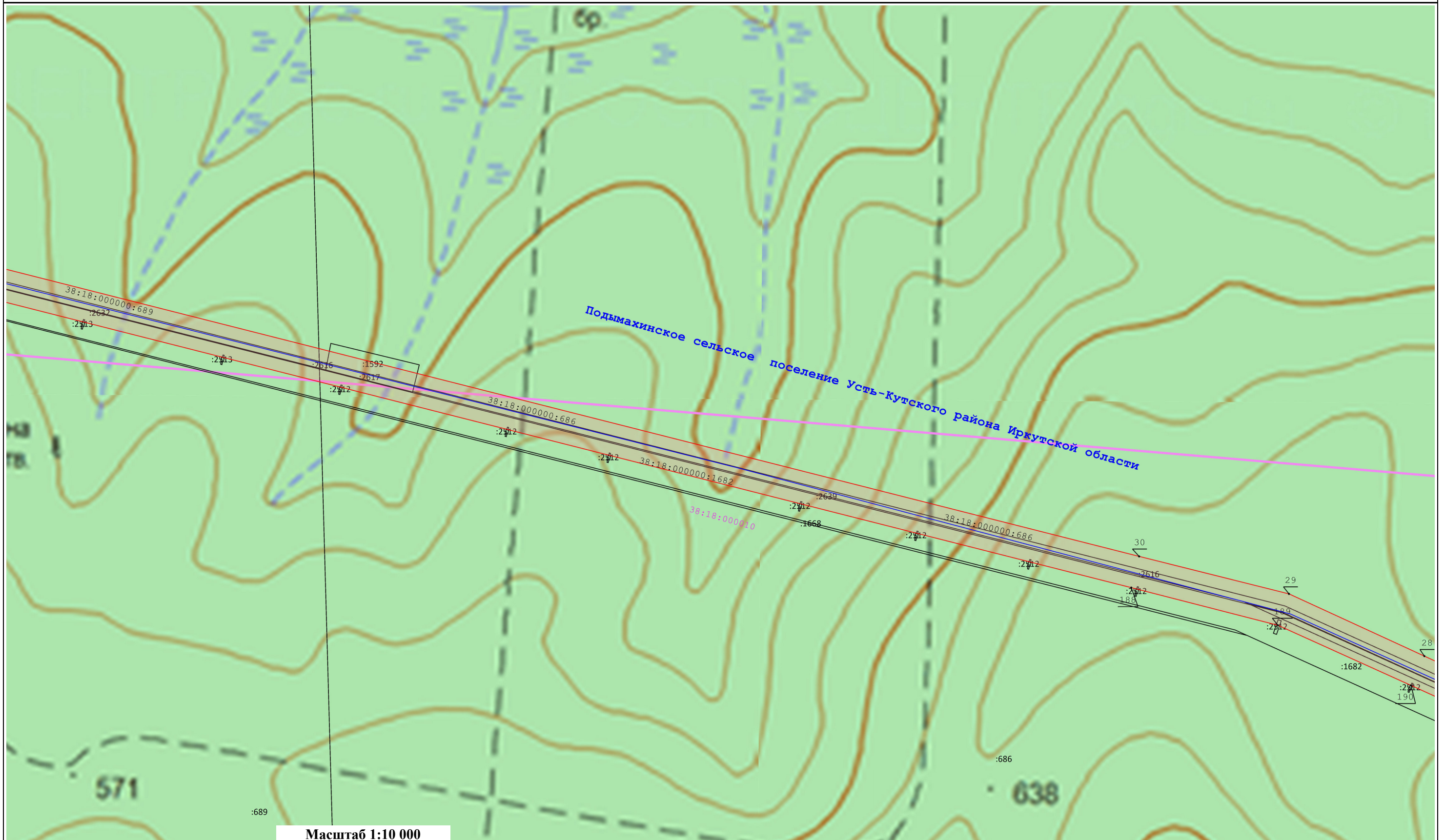









Масштаб 1:10 000

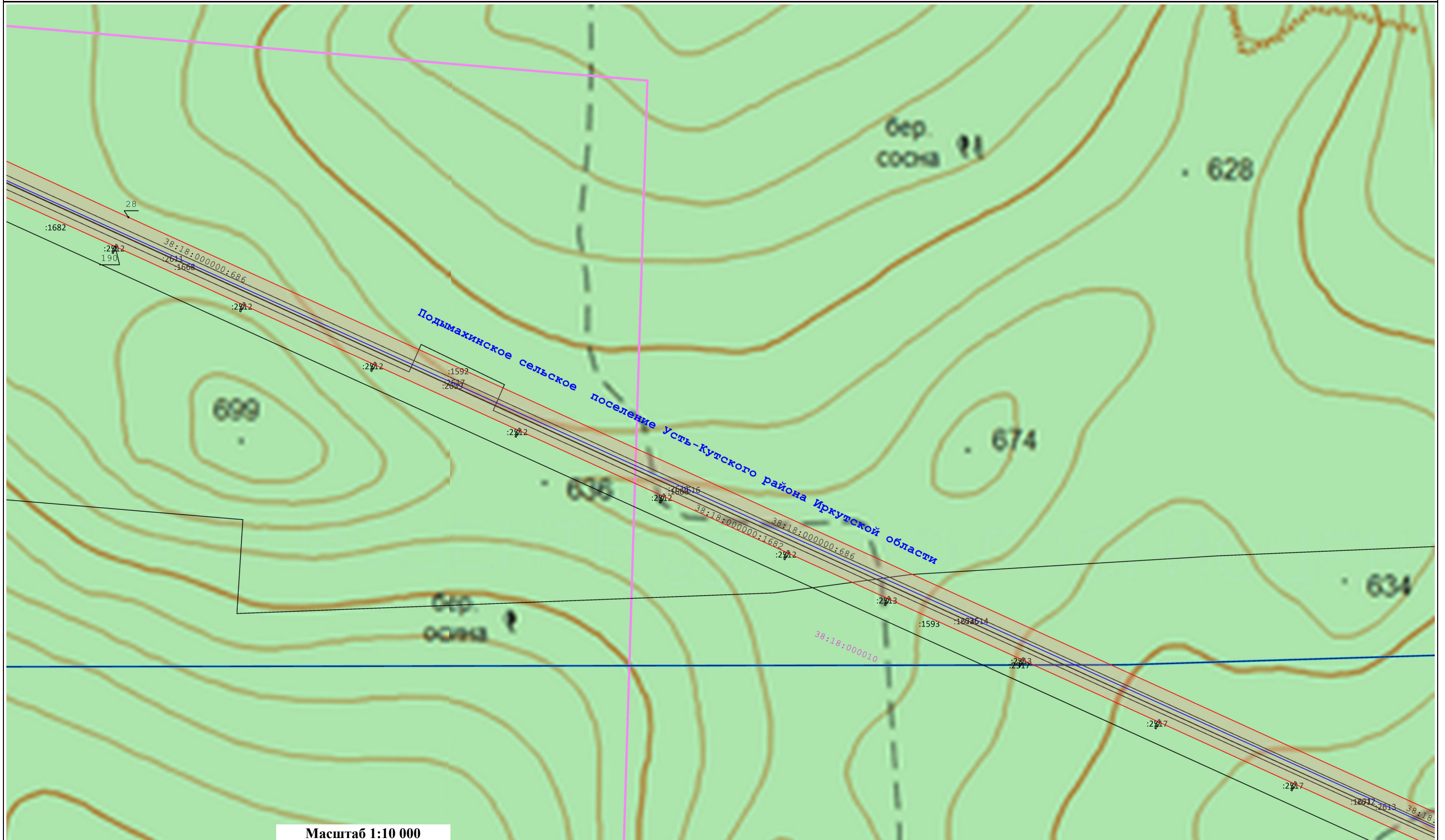
Условные обозначения:

- Установленные границы административно-территориальных образований, сведения о которой содержатся в ЕГРН
- Границы и номера кадастровых кварталов, сведения о которых содержатся в ЕГРН
- Проектные границы публичного сервитута и характерные точки
- Проектное местоположение инженерного сооружения
- Границы и кадастровые номера земельных участков, сведения о которых содержатся в ЕГРН








**Условные обозначения:**

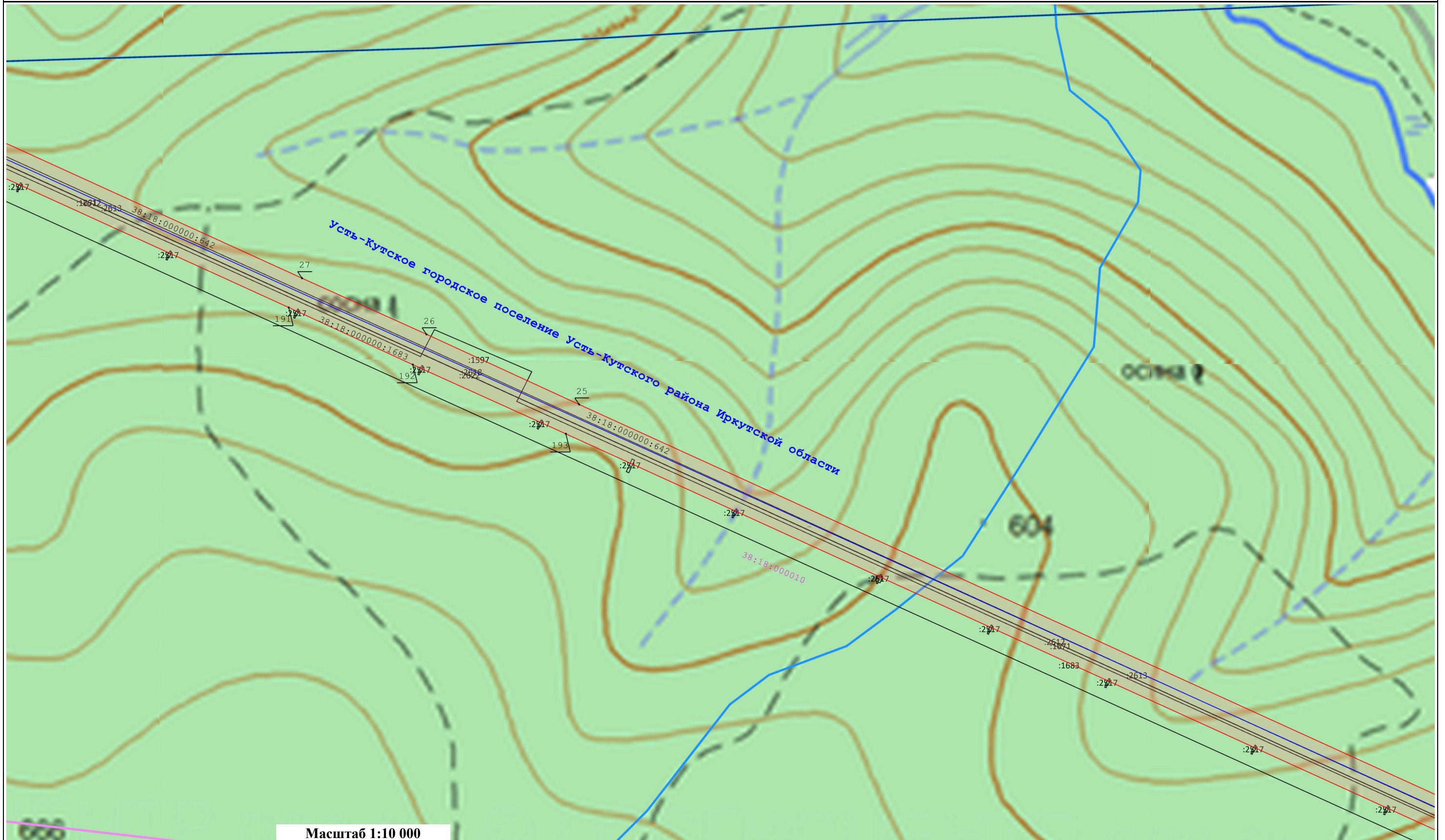
-  - Установленные границы административно-территориальных образований, сведения о которой содержатся в ЕГРН
-  - Границы и номера кадастровых кварталов, сведения о которых содержатся в ЕГРН
-  - Проектное местоположение инженерного сооружения
-  - Проектные границы публичного сервитута и характерные точки
-  - Границы и кадастровые номера земельных участков, сведения о которых содержатся в ЕГРН



Масштаб 1:10 000






Условные обозначения:

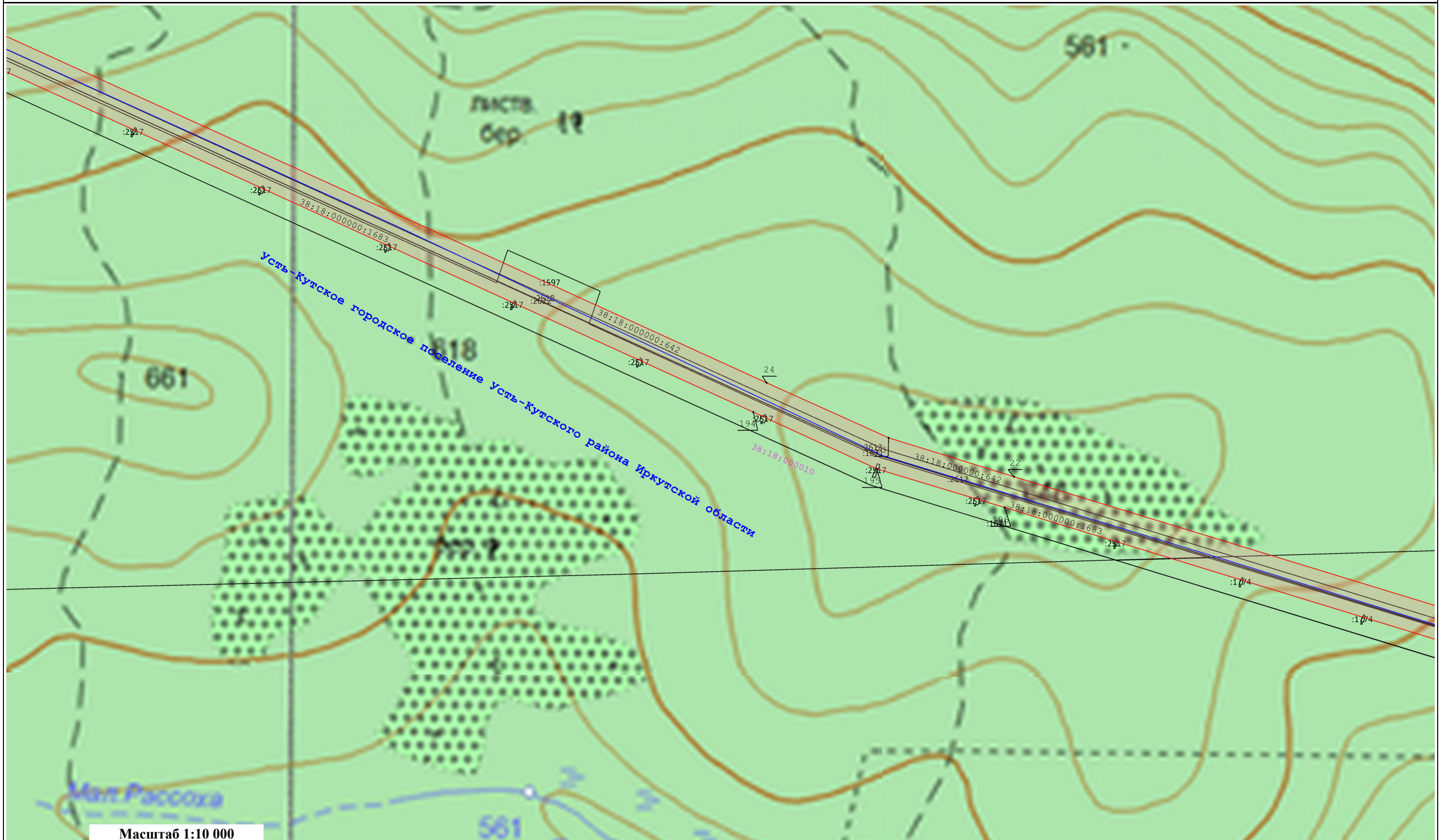
-  - Установленные границы административно-территориальных образований, сведения о которой содержатся в ЕГРН
-  - Границы и номера кадастровых кварталов, сведения о которых содержатся в ЕГРН
-  - Проектное местоположение инженерного сооружения
-  - Проектные границы публичного сервитута и характерные точки
-  - Границы и кадастровые номера земельных участков, сведения о которых содержатся в ЕГРН



Масштаб 1:10 000

**Условные обозначения:**

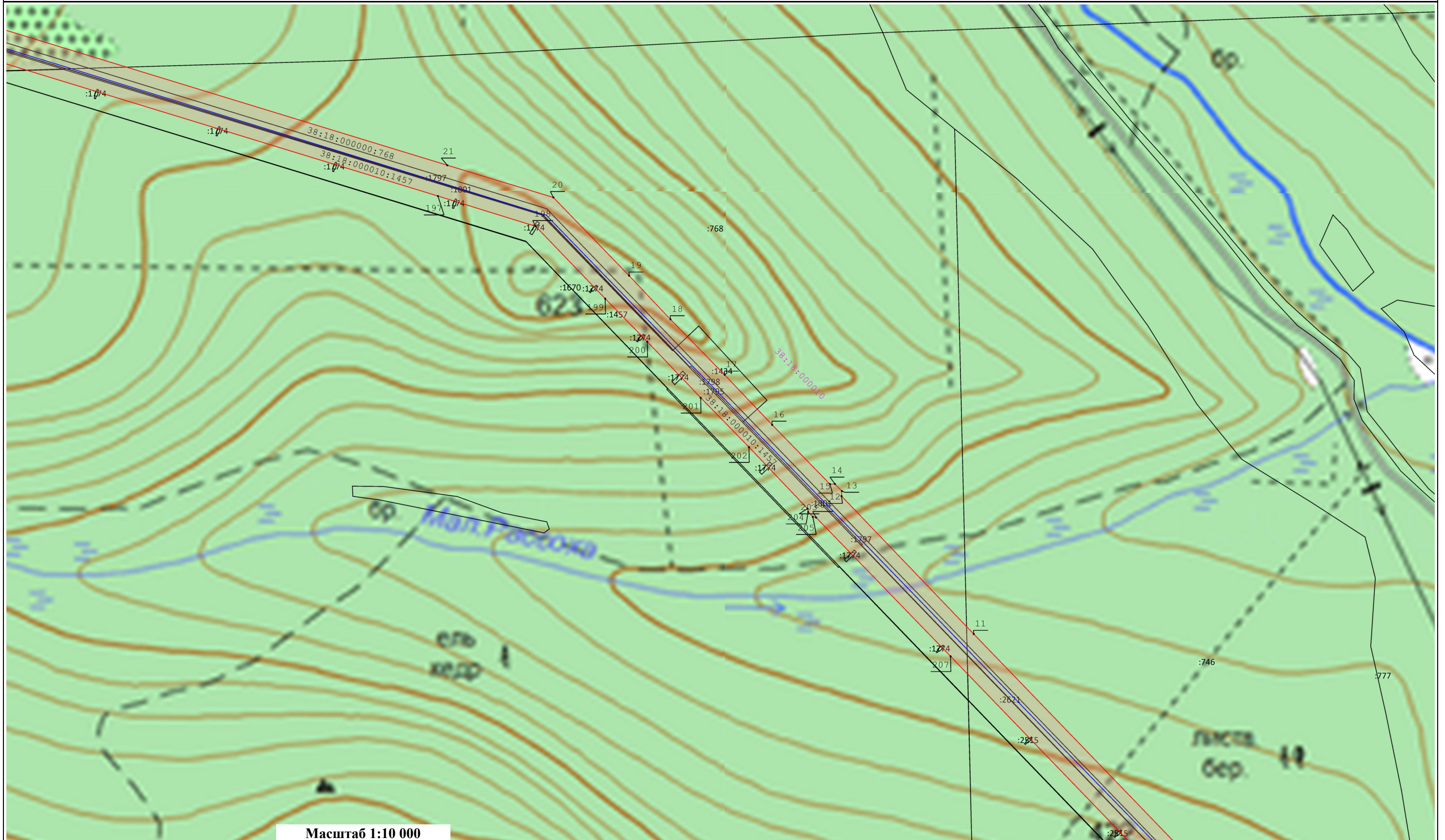
-  - Установленные границы административно-территориальных образований, сведения о которой содержатся в ЕГРН
-  - Границы и номера кадастровых кварталов, сведения о которых содержатся в ЕГРН
-  - Проектное местоположение инженерного сооружения
-  - Проектные границы публичного сервитута и характерные точки
-  - Границы и кадастровые номера земельных участков, сведения о которых содержатся в ЕГРН



Масштаб 1:10 000



**Условные обозначения:**



- - Установленные границы административно-территориальных образований, сведения о которой содержатся в ЕГРН
- 38:32:020309 - Границы и номера кадастровых кварталов, сведения о которых содержатся в ЕГРН
- - Проектное местоположение инженерного сооружения
- 358 - Проектные границы публичного сервитута и характерные точки
- / / 38:17:000000:11 - Границы и кадастровые номера земельных участков, сведения о которых содержатся в ЕГРН




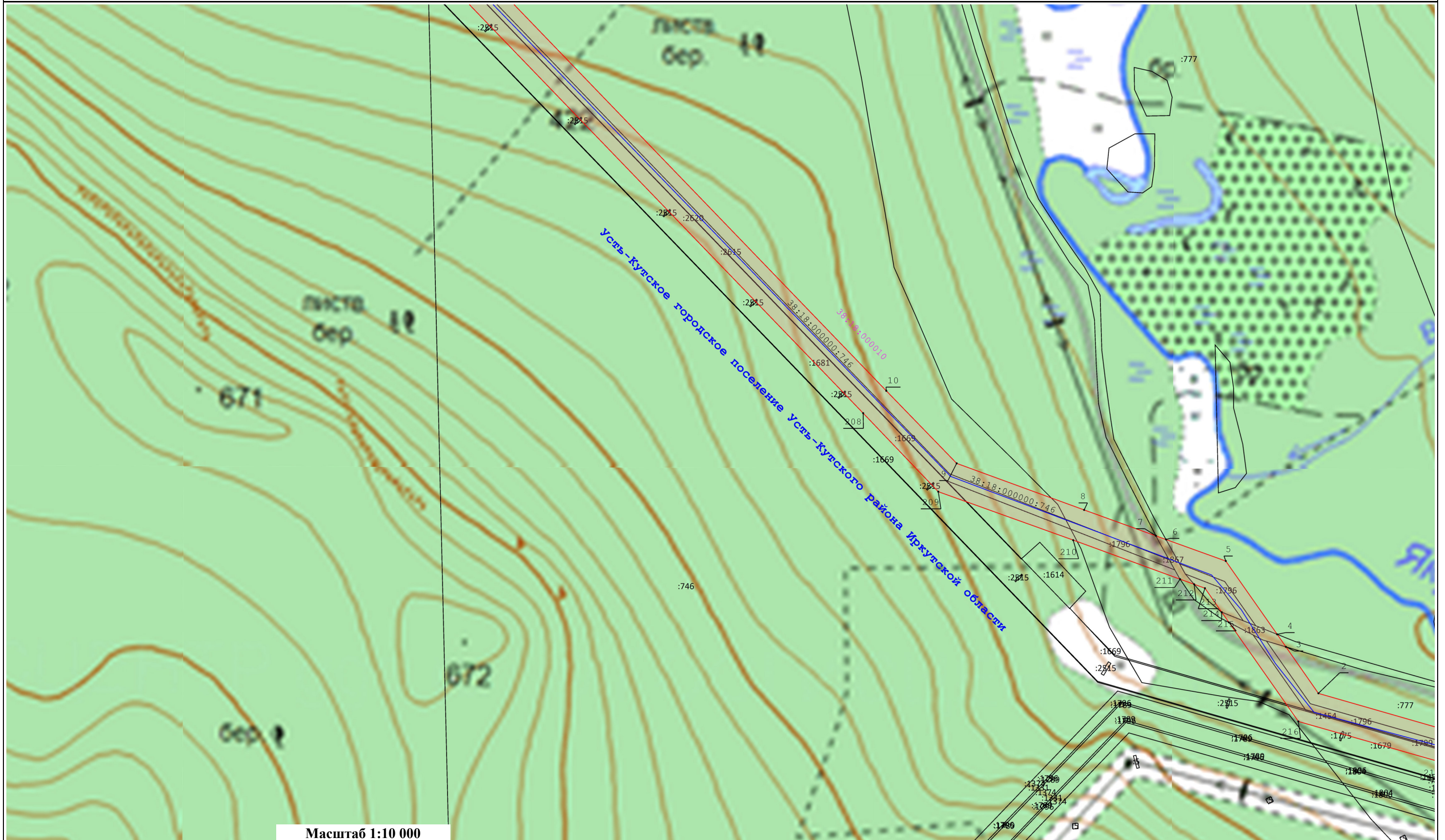
Масштаб 1:10 000

**Условные обозначения:**

-  - Установленные границы административно-территориальных образований, сведения о которой содержатся в ЕГРН
-  38:32:020309 - Границы и номера кадастровых кварталов, сведения о которых содержатся в ЕГРН

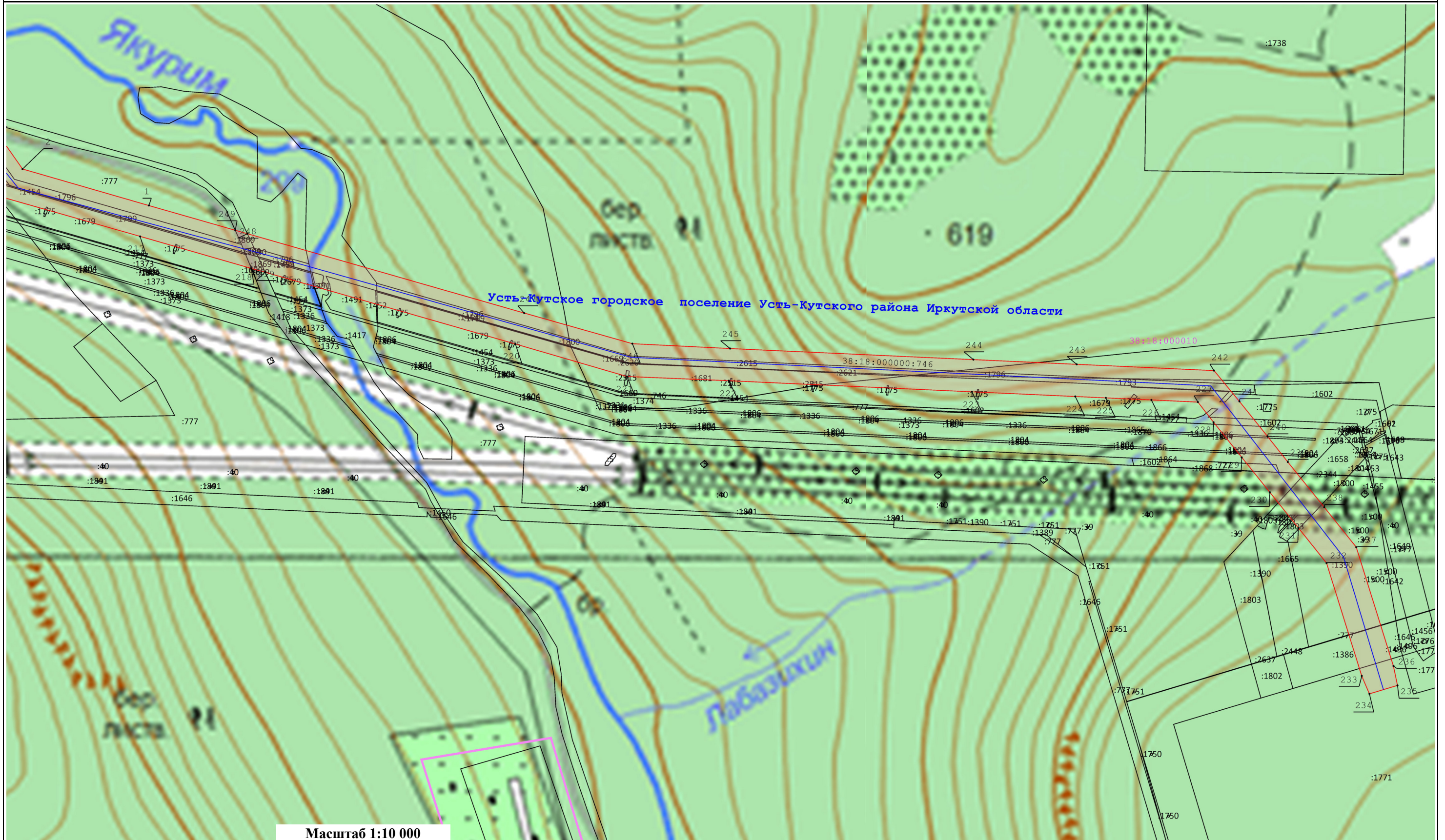
-  - Проектное местоположение инженерного сооружения
-  358 - Проектные границы публичного сервитута и характерные точки

-  38:17:000000:11 - Границы и кадастровые номера земельных участков, сведения о которых содержатся в ЕГРН






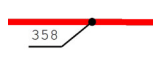

**Условные обозначения:**

- - Установленные границы административно-территориальных образований, сведения о которой содержатся в ЕГРН
- - Проектное местоположение инженерного сооружения
- - Границы и номера кадастровых кварталов, сведения о которых содержатся в ЕГРН
- - Проектные границы публичного сервитута и характерные точки
- - Границы и кадастровые номера земельных участков, сведения о которых содержатся в ЕГРН



Масштаб 1:10 000

**Условные обозначения:**

-  - Установленные границы административно-территориальных образований, сведения о которой содержатся в ЕГРН
-  - Границы и номера кадастровых кварталов, сведения о которых содержатся в ЕГРН
-  - Проектное местоположение инженерного сооружения
-  - Проектные границы публичного сервитута и характерные точки
-  - Границы и кадастровые номера земельных участков, сведения о которых содержатся в ЕГРН